



**ESRC Research Group on  
Wellbeing in Developing Countries**

## **Distrito de JATUN LLACTA JOCK: COMMUNITY PROFILE**

**Copyright © José Luís Álvarez Ramos, Miguel Ángel Obispo  
Romero  
November 2005**

# **Distrito de JATUN LLACTA JOCK:** **COMMUNITY PROFILE**

**José Luís Álvarez / Miguel Ángel Obispo Romero.**

## **RESUMEN EJECUTIVO**

La división política del Distrito se define en 4 Barrios: Barrio A con 500 pobladores aproximadamente, con 6 sectores: A1 con 86 familias, A2, A3, A4, A5, A. 350 jóvenes y 40 comuneros. El Barrio B con cinco cuadras de extensión, 266 familias el 50% son jóvenes y 36 comuneros; el Barrio C con siete cuadras de extensión, 236 familias el 40% son jóvenes, con 35 comuneros. El cuarto Barrio D cuya extensión es de cinco cuadras con 148 familias el 60% son jóvenes. Cada barrio tiene una junta directiva que se renueva anualmente.

Asimismo tiene tres anexos: X con 400 familias aproximadamente a una hora del distrito, el Anexo de Y con 100 familias y 49 comuneros y el anexo de Z con 25 familias aproximadamente a cuatro horas del distrito. Se complementa por diversas unidades agropecuarias que se ubica a mas de 4 mil metros sobre el nivel del mar.

Con una población total según las ONG presentes en el distrito de 5323 habitantes, con 53% en el área urbana y el 47% área rural, asimismo 49% son hombres y 51% son mujeres; la tasa de crecimiento poblacional es de 2,7% de 0 a 20 años 71%, y 249 personas tienen mas de 60 años.

El plan de Desarrollo Integral del distrito señala lo siguiente:

La estimación al 30.06.2002 señala que la población es de 3864, en el área urbana 2041, en el área rural 1823, varones 1706, mujeres 1800.

Después del periodo de Violencia Política entraron en un proceso de reactivación productiva y relativa estabilización de sus organizaciones locales con presencia de organizaciones externas de desarrollo los temas que son base de sus actividades principales. La base de la organización social del distrito de Jatun Llacta jock se cimienta en las instituciones locales y comunales vigentes, las mismas que se caracterizan por sus prácticas comunitarias y colectivas para beneficio del distrito en general, siendo sus órganos de Gobierno actual: La Municipalidad que en estos momentos no goza de una total simpatía de parte de la población quienes exigen se instale el desagüe, el asfaltado y ampliaciones del canal de riego. Tiene un presupuesto anual de S/ 715.570.00 mil soles, para invertir en proyectos como el mejoramiento del estadio Municipal, construcción de lozas deportivas, construcción del auditorium en el barrio 27 de mayo, piscigranja en el anexo de X, desagüe pozo séptico barrio C, relleno sanitario C 1° etapa, puente Av. 28 de julio C, portón ansia X, mejoramiento vías urbanas, construcción y ampliación de la plaza de toros.

La Comunidad Campesina con una extensión de 9,000 hectáreas de terreno y con ingresos de mas 16 mil soles anuales producto de los recursos que posee (terrenos, pastos, ganado, recursos forestales) y con 196 comuneros calificados; la característica es que no tienen idea de trabajo rentable u empresarial, solo se rigen por costumbre y tradición guiándose por normas establecidas como el respeto entre comuneros y multas, que se esta perdiendo o debilitando ya que existen intereses individuales que generan situaciones de fraude o conflictos internos. Son los ganaderos y agricultores de la zona alta (4,000 a 4,800 msnm) quienes resultan beneficiados, ya que utilizan el pasto sin pagar derecho alguno.

El comunero no ve mayor beneficio salvo algunas rebajas en precios, incluso a la directiva actual no le resulta conveniente trabajar de manera empresarial la granja comunal, porque existen intereses creados, asimismo poseen recursos forestales pero no es para todos, durante las reuniones de la comunidad, la mayoría son mujeres las que asisten y los que tuvieron algún cargo son los que mas opinan, participan, generan discusión que muchas veces entran en detalles que no son productivos en las reuniones; es por estas situaciones que algunos se ven obligados a renunciar. Actualmente la Comunidad esta atravesando por un conflicto con la anterior directiva, intereses personales acusaron al ex presidente, de vender madera sin autorización de los comuneros y esto constituye un delito grave dentro de los estatutos de la comunidad que castigan con la expulsión del implicado, porque atenta contra los recursos de la comunidad, los que acusaban no presentaron pruebas convincentes pero si lograron persuadir a los comuneros y lo sacaron del cargo faltando un año para que culmine su gestión. Ahora hay un comité transitorio durante todo este año hasta aclarar todo el proceso y conformar el comité electoral en diciembre para elegir a la directiva que se hará cargo del periodo 2005-2007.

Otra institución local es la Junta Administradora de Servicio y Saneamiento encargados de distribuir el agua potable, afilia a 762 usuarios en los cuatro barrios y sectores, es la institución que mas convocatoria y apoyo tiene, se conduce a través de faenas y multas, esta en actividad hace 30 años con una administración local, se presupuesto anual bordea los 21 soles.

Actualmente la mujer esta teniendo un rol importante dentro de las actividades políticas ocupan cargos como la juez de primera nominación y la juez de segunda nominación, presidenta de ronda campesina en el caso del anexo de Y, regidora.

La presencia de programas asistenciales como Clubes de Madre y Comités de Vaso de Leche se circunscribe solo en momento de la distribución de alimentos que ocurre cada mes, son beneficiados alrededor de 1430 niños de 0 a 13 años.

El distrito cuenta con comité de regantes de los barrio A, B y Dreúne 33 usuarios; Ongs presentes como Every Child cuya labor es de realizar actividades de reforzamiento educativo, apoyo en infraestructura escolar, Yanapay con programas de escuelas de campo, tecnificación en la agricultura.

En lo que se refiere a Salud los pobladores del distrito sufren enfermedades como Faringitis Aguda, Rino Faringitis, enfermedades diarreicas, bronquitis, fiebre, infecciones, respiratorias, parasitosis intestinal, edas. Se dieron dos casos de mortalidad perinatal. 4 muertes de adultos mayores, el año pasado 8 muertes producidos por bronquitis crónica, diabetes. El programa de planificación familiar esta teniendo una acogida gradual, (la cantidad de hijos es mas de 4 )pero el centro de salud no cuenta con el material respectivo.

En lo que se refiere a la educación, se encuentra el Colegio Técnico Industrial Dcon 353 alumnos, Escuela Estatal Primaria a 300 alumnos, Escuela Estatal Primaria ubicado en el Barrio C alberga a 327 alumnos, Escuela Estatal Primaria ubicado en el anexo de Y 85 alumnos, Escuela Estatal Primaria ubicado en el anexo de X 12 alumnos, jardín de Niños N° 413, que alberga a 45 niños ubicado en el barrio 27 de mayo. En promedio son 10 alumnos que estudian en Huancayo, 8 en Concepción y 50 en San Jerónimo por su infraestructura y equipamiento.

Se encuentra la Liga Deportiva del distrito desde 40 años y afilia a 900 miembros, agrupados en clubes de jóvenes, veteranos, mujeres.

La actividad económica principal es la agricultura en un 80% la ganadería en 10% y actividades artesanía, comercio, minería, albañiles, carpinteros, en el magisterio, en el sector publico, etc. Es 10%.

## **DESCRIPCIÓN FÍSICA DE LA COMUNIDAD**

### **ALTITUD.**

La altitud del centro poblado de Jatun Llacta jock es de 3,275 m.s.n.m que es la parte mas baja ascendiendo hasta 4,800 m.s.n.m que corresponde a las áreas de Matacorral y Tunsho.

### **EXTENSIÓN.**

El Distrito tiene una extensión de 167.98 Km<sup>2</sup>, su relación con respecto a la provincia de Huancayo es de 44, 409,67 Km<sup>2</sup>, con relación al Departamento de Junín 4,711,15 Km<sup>2</sup>.

### **CLIMA.**

El clima es templado frío y seco en la parte más baja con temperaturas que varían en promedio entre 0<sup>0</sup> C en las noches y 20<sup>0</sup> C en el día, siendo el clima frígido y seco en las partes altas con temperaturas que van de menos 0<sup>0</sup> a 14<sup>0</sup>, a nivel general existen dos marcadas agrupaciones de estaciones al año:

Los meses que hace calor son de abril a mediados de septiembre, las actividades de los pobladores no varían, el pasto se va secando y los animales son los afectados, pero el ánimo de la gente no se deteriora, la ausencia de lluvia no les preocupa en estos meses, les permite realizar diferentes actividades laborales como construcciones o sociales, la intensidad del calor se siente a partir de las nueve de la mañana prolongándose hasta las cuatro de la tarde, donde va retirándose el sol, a las cinco de la tarde se siente corrientes de aire frío, esto se prolonga hasta las 6 y media aproximadamente después hay calma pero el frío es intenso, a las cinco de la mañana el clima es helado y solo queda esperar a la salida del sol. Las lluvias empiezan a mediados de septiembre, se presentan con pequeñas garúas, aguaceros, y va prolongándose, la primera lluvia de este año fue por la tarde se inició a las dos hasta las seis de la tarde, después de cuatro días empezó a llover por la mañana, duraban unos 30 minutos y serenaba 20 minutos aproximadamente y sigue este ritmo durante todo el día, la gente no se siente triste porque la lluvia es elemento vital para la agricultura, pero algunos preferirían que llueva por la noche de esta forma impide que interrumpan sus actividades, además comentan que demasiada lluvia hará crecer rápido a las yerbas e las chacras y esto podría afectar al cultivo, así que tiene que estar alertas para evitar esto.

## **DIVISIÓN POLÍTICA**

El Distrito de Jatun Llacta jock posee cuatro barrios: A, B, C y D, tres anexos: X, Y y Z, asimismo caseríos de A, A5, E, F, G, A1, A4, A2, H entre los principales.

### ***BARRIO A***

Es el 1° barrio, se inicia el año de 1932 fue el primer barrio conocido como caserío antiguo, conformado por ganaderos y gente de San Jerónimo, quienes empiezan a bajar y van formando como asociación de criaderos los que constituyen los demás barrios que después realizan los papeleos respectivos para constituir la capital del distrito y en 1945 Jatun Llacta jock es reconocido como tal. Ahora existe la tendencia de los pobladores del barrio a asentarse en la zona “urbana” del distrito por la facilidad de comunicación, por su cercanía con los centros educativos, con el municipio, con la iglesia, la posta de salud. Etc.

Alberga a más de 500 pobladores con 6 sectores: A1 con 86 familias, A2, A3, A4, A5, A. A lo largo de la historia de la comunidad todos los presidentes fueron del barrio porque eran consideradas como personas conocedoras, entusiastas, primeros forjadores del distrito, además que las tierras de la comunidad campesina se encuentran la mayor parte en el barrio con 7,600 hectáreas en la zona alta y 6,000 hectáreas en la zona baja.

La población joven lo conforman aproximadamente 350 jóvenes que estudian en el colegio y escuela del distrito; consideran que son marginados por su ubicación, no

reciben la ayuda que requieren, tiene un jardín pero no funciona por falta de profesores, asimismo pidieron la construcción de una posta de salud pero la respuesta es negativa, requieren agua para riego; tienen luz eléctrica que lo obtienen recién hace 6 años con apoyo de Foncodes, agua potable, no tienen desagüe tampoco silos, ni pozos, lo único que obtuvieron del municipio es la loza deportiva y el jardín de niños. El 40% de la población tienen artefactos eléctricos. Son 40 comuneros, hay teléfono comunitario, una capilla, sociedad A4 en carnavales, cruz de espinas que lo celebran el 16 de mayo. Actualmente están iniciando el programa de alfabetización los días lunes y miércoles de 2 de la tarde a 6 de la tarde, son 27 inscritos pero no asisten todos, existe bastante desinterés, y las mas interesadas quieren aprender a cocinar, tejer, manualidades.

## **BARRIO B**

Nombre ancestral del distrito, llamado B de Jatun Llacta jock, en 1860 ya existía una capilla rustica con una cruz de madera en un lugar del camino denominado QUISPE TUNA que recorría de norte a sud oeste partiendo de Wichues a San Jerónimo, cuya capilla a la fecha no existe, posteriormente vinieron sacerdotes franciscanos del convento de Ocopa para evangelizar éste lugar denominado "chilcas" en tiempo de cuaresma. Uno se los religiosos a solicitud de los ancestros trazo el lugar donde se ubica la iglesia en la plaza principal con una area de 25 x 25 metros aproximadamente; en dicha plaza era costumbre enterrar la imagen del señor del Santo Sepulcro. Esta plaza habia sido amurallada de casas a la indicación del religiosos Franciscano en 1860, se inicia la edificación de la iglesia Matriz que se le denomina la Casa de Dios el que debiera llamarse templo, dichos trabajos los realizaron mediante faenas divididas entre dos barrios; culminada la obra en 1872 a la bendición del templo asistieron el monseñor Obispo Irazola del convento de Ocopa y otros religiosos mas, al mismo tiempo organizaron a los de la 3ra orden Hermandad de San Francisco de Asís y la de Santa Isabel, obsequiándose las imágenes de San Francisco de Asís y la de Santa Isabel que hasta ahora se conservan.

En 1912 cuando se realizan trabajos de refacción al interior del templo con la entronización de la imágenes de San Francisco de Asis, Santa Isabel, San Pedro, San Roque, Santa Inés, San José, las imágenes de la pasión, la Cruz del Señor de HuamanTanga con la de San Juan y la de Maria Magdalena; la elevación de una de las torres donde se ubicaron las campanas y una segunda torre que se quedo en media construcción. El balcón donde se ubica el coro fue donado por el ciudadano Francisco Meza donde se coloco el Melodio (órgano) llevado de Ocopa. con todas la modificaciones mencionadas la iglesia de B de Jatun Llacta jock obtiene el galardón de vica parroquia, cabe menciona que por estos tiempos los ancestros de la población obligatoriamente tenían que pasar la mayordomía de todos los santos que había en la iglesia, con las costumbres bien enmarcadas; cena de víspera, día y colocación.

En el año de 1943 es reconocido como barrio, los pobladores del barrio de A fueron los primeros que lo habitaron. Actualmente 2° barrio con 266 familias, comprende 5 cuadras de este a oeste en el que se incluye el Municipio, la Iglesia

Matriz, el Parque, la Posta de Salud, el Estadio Municipal, se ubica también una iglesia evangélica con tres años de aperturado, el Cementerio General; el aniversario del barrio se celebra el 3 mayo que a la vez es la fiesta patronal del distrito con duración de 4 a 6 días de festividad están recuperando ya que por un tiempo no festejaban por la muerte de los fundadores; tienen conflicto de límites con el barrio C, por el trazo que realizaron la junta del agua potable para el tendido de redes de conexión perdieron una cuadra. En el barrio los pobladores son en su mayoría agricultores con productos para autoconsumo, solo el 1% lo destinan para la venta; asimismo albañiles, existe solo una artesana dentro del barrio dedicada a la bordaduría, (artesanía Wankita), un herrero cuyo trabajo es en aluminio, carpinteros, comerciantes, mineros, ganaderos un 40% en total con un aproximado de 15 a 20 cabezas. 7 familias (entre ellos: Rodríguez, Berrospi, Contreras, Quispe) emigraron al extranjero a países como Argentina, Italia. En la población un 50% son jóvenes, 30% niños, 20% adultos. En lo que se refiere a la educación primaria y secundaria en su mayoría se quedan en el distrito, otros deciden ir hacia San Jerónimo, Concepción y Huancayo, en el nivel superior los que deciden seguir se inclinan más por los institutos superiores por su corta duración y menor costo en algunos casos; la junta directiva se renueva cada año y las labores que programan con los pobladores se ejecutan a través de faenas, labores como: forestación, campañas sombrero de papa, organizar defensa civil; en lo que se refiere a migrantes se puede ubicarlos como yernos o nueras, las viviendas en un 90% son de material rústico y solo algunas de cemento y ladrillo estos pertenecen generalmente a los que trabajan en el magisterio, los que obtienen prestamos; la primera construcción de material noble lo realizó el poblador Cosme Lázaro Gaspar quien trabajaba en una mina (cobriza) esto provocó envidia en la gente decían que “..tiene plata..”, después construyó su vecino. Se percibe cierto grado de incredulidad, poca participación en las asambleas o en la vida colectiva, falta de liderazgo. La cantidad de hijos por familia es de 4 como mínimo y 10 hijos como máximo. 2% son madres solteras, hay 20 tiendas, 36 comuneros, y las enfermedades más comunes son respiratorias y bronquiales.

### **BARRIO C**

3° barrio, creado en 1970, abarca 7 cuadras hasta la frontera con San Pedro de Saño con 236 familias, el aniversario es el 27 de septiembre, las elecciones son en octubre de cada año en una faena en el cementerio, se ubica la escuela 30234, el jardín de niños 529, la población en su mayoría jóvenes 40 a 50% solo algunos de ellos asisten a las charlas que dicta la ONG Every Child, los días miércoles de 3 a 6 de la tarde.

Son agricultores y artesanos, cuando el barrio requiere algún arreglo la forma de trabajo es a través de las faenas, en el sector de F están construyendo la Universidad Andina, se ubica también la Cruz de F, la cruz de espina, el deportivo C, danzantes del baile Janacho que los identifica, 3 sociedades de chonguinos, sociedad de tunantada, están en proyecto del cercado y culminación del complejo, puente 28 de julio que los conecta con A, son 35 comuneros.

Tienen energía eléctrica, agua potable y pasa la red de desagüe están conectados pero no funciona, asimismo les falta el asfaltado, tenían seguridad particular por la que pagaban s/2.00 soles semanales, era una empresa proveniente de Huancayo pero se retiraron porque consideraban que el pago era demasiado bajo. Existen 5 tiendas, algunos jóvenes de 13 a 14 años ya tiene familia, a los padres no les agrada escuchar charlas promovidas por alguna institución prefieren quedarse en casa o en la chacra; en el barrio hay pobladores que llegaron de Ayacucho quienes reciben ayuda de instituciones del estado por ser víctimas de la violencia política, la cantidad de ladrilleros que antes habían ya no es la misma esto porque el municipio compro los terrenos en donde trabajaban y los desalojo, ahora solo quedan 2 familia que se aún siguen en el oficio. Otro problema que tienen es la contaminación de residuos almacenados en el pozo de oxidación que se esta rebasando dirigiéndose a los terrenos provocando malestares en los niños.

### **BARRIO D**

5to bario del distrito, fundado en 1972, impulsado por Sidor Ramos y Lorenzo Contreras se desliga del barrio B por falta de colaboración mutua, los pobladores del barrio trabajaron en obras de apoyo al puesto de salud, rehabilitación a la iglesia matriz en pago a su trabajo reciben un terreno de cofradía y otorgan el reconocimiento a 27 comuneros, con 148 familias, es el único barrio que cuenta con local comunal, aglomera mas locales entre ellos: el 1er Consejo Comunal, se caracteriza por la falta de alcantarillado, puente de conexión, apertura de calles, agua publica, los niños se ven influenciados por la televisión consideran una forma negativa, existe el club deportivo Dentre jóvenes y veteranos, la capilla de Muruhuay con la asociación 01 de mayo, una iglesia evangélica, comprende alrededor de 5 cuadras el 60% de la población son jóvenes estudiantes, 10 personas de 80 años, los hijos por familia de 2 hasta 10 hijos como máximo, el 90% tiene televisión, y solo algunos padres conversan con sus hijo o les dan consejos, hay una discoteca, tienen agua potable, luz eléctrica y utilizan silos, alberga a 8 tiendas pequeñas de abarrotos; en el barrio el alumbrado publico es a cada cuadra están solicitando que sea a ½ cuadra.

### **ANEXO DE Z**

Durante la etapa de Violencia Política que sufrió el anexo este se vio fraccionado; sus habitantes obligados a desplazarse y su organización destruida, en un momento se vio a una comunidad que tenia mayor población femenina ya que los varones o estaban muertos, desaparecidos o integrados las rondas campesinas. Ahora están en proceso de reorganización de las autoridades, se encuentran el Teniente Alcalde, el Agente, el Juez de Paz no letrado, el presidente de la Ronda Campesina -con 12 años de instalado, en el anexo viven aproximadamente 25 familias, hay una escuela y Pronoei pero no funciona por falta de profesores, la actividad principal de sustento es la agricultura y ganadería para autoconsumo y la



mitad para ser comercializado, son artesanos tejedores en bayeta, y músicos. El único servicio básico que tienen es agua, no tienen luz eléctrica tampoco desagüe. La enfermedad más frecuente es la gripe, generalmente se curan con medicinas tradicionales; por su ubicación bastante alejada del distrito de Jatun Llacta jock sus trámites lo realizan el distrito de Ingenio, partidas, denuncias, etc.

### **ANEXO DE Y**

Tiene 4 barrios: B, I, J y K; el 13 y 14 de septiembre, se realiza la fiesta patronal en honor al patrón Santiago. Comunidad Campesina de Y fue creada un año antes, efectuándose un 18 de Noviembre de 1937 con un área de 261 hectáreas de posesión comunal. La ONG Janapay está trabajando en la escuela de campo, son 49 comuneros con 100 familias. El 28 de Julio es la fiesta de B, que celebran todo el barrio, la fiesta de Santiago lo realizan el 1 de Agosto hasta fines.

En el pueblo existe el vaso de leche y el club de madres, tienen agua potable, luz eléctrica, una antena parabólica de recepción televisiva, de 9am a 10pm. Tiene una escuela, familias con 7 y 8 hijos el índice de mortalidad llega a 5%, el 2% de la población practican la religión evangélica; la gente se va a trabajar al campo de 8 de la mañana a cinco de la tarde.

### **ANEXO DE X.**

La distancia desde el barrio de A5 hacia el anexo de X es aproximadamente 30 minutos, del Distrito de Jatun Llacta jock el recorrido es de 1 hora, no transitan vehículos públicos para esta zona continuamente salvo excepciones de algunos cuando se realizan actividades tradicionales (fiestas patronales, semana santa, etc.) En la calle Heroínas Toledo se ubica el comedor de X "Virgen de Cocharcas" que es ayudado por el PRONAA, atendiendo a 50 niños, se encargan de la cocina dos madres que van rotando, ya tiene cuatro años de funcionamiento. En X residen alrededor de 300 personas. PRONAMACHS estuvo hasta el año 99, se puede apreciar mayor cantidad de niños el índice de mortalidad es de 2%, cuentan con agua potable por vivienda y energía eléctrica, existen dos manantiales: Lamlashhuiña y ancahuachana, el mirador calahuata, tiene tres minas en el cerro shacushacu, además de la construcción de la piscigranja a un kilómetro de distancia del pueblo. En 1973 se encontró a la virgen en el cerro donde se ubican las minas, su historia es: el señor y su cuñado salieron a trazar un camino era un día lluvioso, cruzaron un manantial donde había un ligero montículo de tierra y observaron un reflejo que los extrañó, se acercaron y notaron que el reflejo era la imagen de la virgen que estaba grabado en alto y bajo relieve en una piedra, estaba con vestimenta de colores y bajaron al pueblo a avisar a la gente que después se organizó y subieron hasta ella y realizaron una misa y posteriormente sacaron la piedra para trasladarla hasta la iglesia.

La fiesta patronal es el 8 de septiembre, llegan los residentes de distintos lugares del país, la fiesta es amenizada por 8 bandas, el mayordomo ofrece comodidad a los visitantes, en esta época los vehículos de transporte público trazan sus rutas

hasta el pueblo y lo sitúan a disposición; el dos de agosto se celebra la octava de Santiago, ese día todos festejan la fiesta en la comunidad, el tres de agosto es el Lalapacuy en el que sueltan los animales en su conjunto, acompañados de chicha, agua ardiente empieza con el ritual. La bajada de reyes es el 8 de febrero, hacen la espera del niño y posteriormente empieza el cortamente, para ese día se contrata un cura para officiar la misa correspondiente, el párroco viene de San Jerónimo previo pago de 60 u /s80.00 soles.

Del total de la población el 6% son evangélicos tienen sus iglesias en casas particulares.

### **SERVICIOS BÁSICOS**

En lo que se refiere a los servicios básicos el 90% del distrito cuenta con agua potable y electricidad, en lo que se refiere al alcantarillado en el distrito aún no se instala por desidia de las autoridades y conformismo de los pobladores, se tendieron redes en el sector del Barrio C, pero no tiene desfogue, según el IV censo nacional de vivienda el 2% esta conectado a la red publica dentro de la vivienda, el 5% utiliza pozo negro o ciego y el 92% no tiene servicio higiénico.

### **AGUA POTABLE**

Es la entidad que tiene la mayor cantidad de usuarios alrededor de 762 que incluye gente capacitada (profesionales) y no capacitada (no profesionales), funcionando hace 30 años con una administración local; inicialmente captaban por sequías tales como: luntush, tihuish, mal paso, ahora están abasteciéndose de manantiales, riachuelos y aguas provenientes del río Anya, las primeras conexiones se realizaron a través de caños públicos cada tres cuadras, después se tendió las redes de calles con tuberías de fierro con trabajo comunal y hace tres años atrás fueron reemplazadas con tuberías de plástico. La junta directiva se elige para dos años, el sistema de elección es por listas y en caso que no se presentan listas se realiza por voto directo. Sus recursos lo obtienen a través del pago de agua que es s/2.00 soles, a la población y cuando hay construcciones este puede elevarse hasta s/150.00 soles, asimismo las multas constituye otro ingreso logrando captar anualmente alrededor de s/21.000 mil nuevos soles dinero que utilizan para seguir con otras exploraciones, reemplazar los tubos de fierro por las de plástico y ampliar el tendido de redes. La calidad se mide y autoriza trimestralmente por el ministerio de salud y Digesa y el agua de subsuelo el ministerio de agricultura autoriza, utilizan 120 metros cúbicos, tienen 14 captaciones proveniente del lado oeste del poblado

### **RECURSOS NATURALES.\*)**

#### **SUELOS.**

El total de tierras alcanza a 14, 341 hectáreas, las mismas que se utilizan para la reforestación, pastos, tierras agrícolas y otras en estado de erosión. Las mismas según su capacidad de uso mayor, están distribuidas en las asociaciones siguientes:

- ***Asociación F3c – P2e – X.***

Alcanza las zonas de laderas con pendientes moderadas fuertes, está comprendida aproximadamente desde la carretera central hasta las zonas de X y A, donde se distinguen unidades de tierras importantes como el grupo de tierras con vocación exclusivamente para reforestación, sobre tierras de calidad agrícola baja; otro grupo está compuesto por tierras con vocación para pasturas de calidad agrícola media y con deficiencias vinculadas a la depresión, las tierras de las cumbres son las denominadas de protección por sus características inadecuadas para las actividades agrícolas, pecuarias o forestales de producción, caracterizándose básicamente por su afloramiento lítico.

- **Asociación P1e.**

Presenta un escenario topo fisiográfico complejo a partir de superficies onduladas y laderas empinadas. Son las que están situadas en Y, Z y W, está conformada por tierras aptas para la producción de pastos basado en suelos de calidad agrícola apropiada con deficiencias vinculadas al factor clima.

- **Asociación X- P2e.**

Comprende las alturas del cerro Chuchin, que se caracteriza por las laderas inclinadas y escarpadas. Un grupo es apto para pastos naturales con tierras agrícolas con deficiencias a la erosión, otro grupo esta constituido por tierras denominadas de protección.

- **Asociación X.**

Son las tierras propiamente de protección donde están ubicados Tunsho, Matacorral y Parasho C, en las cercanías de la cordillera del Huaytapallana y son fuentes de las nacientes de los ríos y riachuelos que discurren en Jatun Llacta jock y otros lugares aledaños.

### **SUERFICIE AGRÍCOLA**

Bajo Riego	: 41.87
Bajo Secano	: 485.39
Total	: 527.26
Pastos Naturales	: 13,614.06
Montes y Bosques	: 33.84
Otra clase	: 166.40
Total	: 14.341.56

Presentan cuatro niveles:

a) *Zonas de Laderas.*

Tierras para la reforestación, también para pastos y zonas erosionadas podemos apreciar esto en anexo de X y el barrio de A.

b) *Zonas de superficie Ondulada y Laderas Empinadas.*

Tierras aptas para la producción de pastos por el clima (Y, Z y W).

c) *Zona Alta.*

Tierra de Laderas inclinadas y escarpadas utilizadas para los pastos naturales y otras construidas por tierras de protección por la erosión (cerro Chuchin).

d) *Zonas de Protección.*

En la cercanía de la cordillera del Huaytapallana (Tunsho, Matacorral y Parasho C).

**a. FLORA.**

Los recursos de la flora del Distrito de Jatun Llacta jock y los productos agrícolas identificados son diversos, destacando la producción agrícola de papa, maíz, haba, arvejas; asimismo es poseedora de otros grupos de productos agrícolas y plantas nativas que son utilizados para la alimentación, medicina y ornamentación, como flores en pequeñas cantidades. Se clasifican en:

- ***Plantas Alimenticias.***

Se puede hallarlas siguientes: maíz (Zea Mays), papa (Solanum Tuberosum), haba (Vicia Fasa); también en pequeñas cantidades trigo, cebada, arveja, mashua y olluco, básicamente para el auto consumo.

- ***Plantas Medicinales.***

En los huertos familiares y en los bordes de las correntías de agua en cantidades poco significativas crece una serie de plantas de corte medicinal destacando: la Muña, Verbena, Hinojo, Borraja, Anís, Toronjil, Cedron, Orégano, Hierba buena, Llantén, Matico, Ortiga, Ruda, Huamanripa, Cola de Caballo, Muchaca, Chupa Sangre, Salvia, Nuchco, Malco, Culen, Eucalipto, Tanquish. Entre otros.

- ***Flores.***

En las huertas de las casas, aunque no con mucha intensidad, se puede apreciar la siembra de algunas flores como: margaritas, cartuchos, hortensias, dalias, claveles, alélies, rosas, lirios, geranios.

- ***Diversos.***

Existen también Gramináceos, Leguminosas y Juncáceas en las partes altas del Distrito, que mayormente son utilizadas como pastos naturales para el ganado que existe en estas zonas y las juncáceas denominada comúnmente "Champa" como leña. Asimismo destacan las plantas de Retama y Maguey que son utilizadas como cerco natural en las chacras y la existencia de otros arbustos como la ramilla, chilca, tanquish, tara y malco que son usadas en diferentes necesidades locales, pero quizás la planta que más destaca por su

belleza y colores es la Cantuta que se puede apreciar en lugares de bosque como en algunos jardines del Distrito.

#### **b. FAUNA.**

Está constituido por la crianza familiar de ganado ovino, vacuno y porcino así como de cuyes y aves de corral, todos en pequeñas cantidades que se orientan para la alimentación y venta en situaciones especiales. La población de fauna silvestre está constituida por pocas especies de palomas, zorzales, "chihuacos", jilgueros, gorriones, "pichuchanca", cernícalos, "quilinchos", huanchacos, halcones "huamanchos" y otros pocos significativos. Existen también los venados que se puede apreciar en épocas de lluvia de la misma manera zorros y algunas serpientes o culebras.

#### **c. RECURSOS FORSTALES.**

El principal recurso forestal es el eucalipto que ha sido reforestado en el cerro Tihuish y en áreas de A y X, con Alisos y Quinuales. En menor cantidad en todo el ámbito distrital, existen otros árboles como el Aliso, Quinual, Quishuar, Sauco, Cipres, Sauce y Molle, también algunos frutales como la Guinda, el Tumbo, Capulí y Manzano.

#### **d. RECURSOS HÍDRICOS.**

En el pueblo de Jatun Llacta jock fluye el pequeño río de Anya que es utilizado para regadío y lavado de ropa de los pobladores: son importantes los ríos Viscas y Tisho que forman el río Y que a su vez es tributario del río Achamayo en el Distrito de Ingenio, que se utiliza para la conocida crianza de truchas.

#### **e. RECURSOS TURÍSTICOS.**

El Distrito de Jatun Llacta jock posee variados recursos naturales, manifestaciones culturales y otros atractivos que se detallan a continuación:

- **SITIOS NATURALES.**

Cerros y Quebradas: presenta al Tihuish totalmente reforestado, el Huajlla, Huachicho y Chuchin cercanos a la población, existen otros bastante alejados y poco explorados como el Antaloma, Huancalima y Muradayo que se encuentran muy cercanos a los nevados del Huaytapallana.

Manantiales: existen varios manantiales con características muy peculiares, resaltando el de Huaquia, ChucuC, Tulumanya, Shaya, Shuyo, Huanca, Paccha y Muchcanahuanca.

Ríos y Riachuelos: Anya, Misqui Yacu, Persenioc, entre otros.

Lagunas: Chalhuacocha y Quillacocha.

Bosques: Existe el bosque tipo selvático que es Tunducha, queda ubicado a 20 minutos del norte de la plaza principal de Jatun Llacta jock, existe una diversidad de plantas medicinales y de uso cotidiano para la población en leñas; actualmente es un lugar propicio para acampar.

*(\*)Fuente: Monografía del Distrito de Jatun Llacta jock, elaborado por la gestión edil del señor Daniel Rivas.*

### **INFRAESTRUCTURA DE RIEGO.**

El canal de riego de la margen izquierda del Mantaro CIMIRM permite que el distrito cuente con una superficie agrícola bajo riego de aproximadamente 40 Has. que representa el 8% del total de la superficie agrícola. Existe así mismo un canal de riego de Suitucancha hasta A en condiciones poco adecuadas, pasa por Chuchin Yacu y Tambo.

### **COMITÉ DE REGANTES**

Presidido por Dionisio Inga, formado el 3 de marzo del 2003 por Ernesto Núñez Palacios, con 33 usuarios anteriormente pertenecían al comité del barrio C, pero ellos están ubicados en el sector del 27 de mayo, B y barrio A no utilizaban el agua por la distancia así que decidieron salir de ese comité, están constituidos en tres sectores: primero pishup, iglesia, segundo olihuay, cocahuasi tercero: huichuis, ocoyancha, la toma es del richuelo anya formando manantiales casapata, calaloma, jatun uclo, huaquia, putaja, pichas y tihuis. Los usuarios del agua recién están elaborando su reglamento interno, relizan cuotas extras en caso de ser necesario, la limpieza de los canales es de forma anual, tienen como proyecto poner compuertas, utilizan 300 a 400 metros cúbicos, la inscripción es de s/20,00 soles, siembran papa, maíz, haba, apagan a la junta de usuarios de Huancayo anualmente s/12.50, tienen un cronograma de riego de lunes a viernes sábado y domingo esta prohibido regar, detectaron filtraciones de agua y necesitan una canaleta de cemento.

### **PRINCIPALES PRODUCTOS:**

Cultivos Transitorios

- |                     |                   |
|---------------------|-------------------|
| - Achira            | - Chocho o Tarwi  |
| - Achita o Kiwicha  | - Cola de Caballo |
| - Arveja (Alverjon) | - Haba            |
| - Avena Forrajera   | - Maca            |
| - Avena Grano       | - Maíz Amarillo   |
| - Cebada Grano      | - Maíz Amiláceo   |
| - Cebolla de Cabeza | - Maíz Choclo     |

- Maíz Morado
- Mashua O Iza
- Mauna
- Oca
- Olluco
- Papa
- Quinoa
- Trigo
- Vainita
- Vergel Hortícola.

## **LAS PERSONAS Y EL LUGAR POBLACIÓN**

Según estimaciones de las ONG que están presentes en el Distrito son de 5323 habitantes, con 53% en el área urbana y el 47% área rural, asimismo 49% son hombres y 51% son mujeres; la tasa de crecimiento poblacional es de 2,7% de 0 a 20 años 71%, y 249 personas tienen más de 60 años.

El plan de Desarrollo Integral del distrito señala lo siguiente:

La estimación al 30.06.2002 señala que la población es de 3864, en el área urbana 2041, en el área rural 1823, varones 1706, mujeres 1800.

## **RELIGIÓN**

El 90% de la población en el distrito se caracteriza por su vocación católica y el 10% no católico. Se ubican la iglesia evangélica en el barrio de A hace 10 años, la iglesia pentecostal en el barrio C hace 15 años, actualmente con 20 miembros, la iglesia Misionera Mundial Dios es Amor hace dos años en el barrio B con 5 miembros, y hace cuatro meses instalado la sucursal de la iglesia Pentecostal en el sector de F del barrio C con 10 miembros; la iglesia Pentecostal Lirio de los Valles, promovido el 5 de junio del año pasado por Telesforo Mallqui quien es de Huanuco pero radicando más de 10 años en el distrito, y Edinson Contreras; ambos eran creyentes y decidieron iniciar la iglesia en el distrito es así que se instalan en la casa de Edinson y las dos familias empezaron el culto en base a ayunos y oraciones, también hacían campañas en el parque del distrito con la finalidad de captar más creyentes, las personas se acercaban por curiosidad y algunas quedaban convencidas.

Otros en cambio decían que el evangelio era el opio del pueblo, que era para los analfabetos, los atacaban verbalmente y llegaron hasta agredirlos sin causarles daño, los acosaban constantemente acusándoles de estar locos y pedían que se vayan del distrito. La respuesta de los creyentes fue apoyar al barrio (la iglesia está ubicada en el barrio D) contribuyendo con la gente que necesitaba algo, haciendo colectas cuando sufría un accidente o pasaba enfermedad y estas acciones hicieron que las agresiones disminuyeran y logren acoger más creyentes. Actualmente tienen 27 creyentes, la iglesia apunta hacia una visión nueva cambiando la forma de culto como proyectando videos en el parque, analizando el mensaje del evangelio sin las prohibiciones que otros cultos imponen a sus fieles, (prohibiciones como: las mujeres no deben usar pantalones solo faldas, deben llevar el cabello corto, no jugar fútbol; según el pastor de la iglesia pentecostal del distrito esto es producto de una mala interpretación del evangelio ya que ellos están imponiendo la forma de vida israelí y no adecuan el mensaje a

la realidad local, asimismo considera que es una discriminación a las mujeres). Para obtener algunos instrumentos de la iglesia, hicieron una bolsa y consiguieron un ministerio de alabanza que consiste en un órgano, teclado, amplificador y coro. Los creyentes que se adhirieron a la iglesia se caracterizaban porque eran personas que pasaban problemas económicos, familiares, sentimentales, de alcohol y casos de hechicería. En la iglesia los aconsejaban y predicaban sobre el tema ahora dicen que obtienen seguridad, esperanza, ayuda; hacen retiros, reuniones, actividades, reciben doctrinas y pagan el diezmo. En los creyentes hay 15 jóvenes de ellos 13 son varones y dos mujeres.

## **LENGUAJE**

En el Distrito el 98% de la población habla castellano y esto vienen desde sus abuelos quienes no enseñaron o transmitieron el quechua a sus hijos, las personas que son provenientes de Huancavelica o Ayacucho son las que hablan quechua y castellano.

## **LAS VIVIENDAS EN JATUN LLACTA JOCK**

Siguiendo la enseñanza de sus antepasados acerca de las técnicas de construcción, hacer tapias y adobes, las casas que se construyen en Jatun Llacta jock son mayormente de tierra pero algunos van optando por construirlas con ladrillo y cemento, esto aseguran que les da mayor seguridad otros lo ven como símbolo de economía solvente y por seguir los modelos de urbanidad.

Las viviendas en Jatun Llacta jock fueron construidas siguiendo criterios y teniendo las siguientes características:

- a) La casa debía estar ubicada principalmente en la chacra con vista a los sombríos, aprovechando principalmente los terrenos eriazos cerca de un camino, del riachuelo, de un puquial o de una acequia, de leña y pasto para los ganados.
- b) La vivienda cumplía funciones diferentes:
  - Dormitorio de los padres y de los hijos.
  - Cocina en la cual generalmente se crían cuyes aprovechando el calor.
  - Almacén que generalmente estaba ubicado en el segundo piso (terrado) donde se guardan las trojas de papa y otros productos.
  - Corredor, lugar donde se reciben las visitas, se realizan los velatorios y algunas labores (desgranado de maíz, clasificación de papas), etc.
  - Patio lugar destinado principalmente al secado de maíz, chala para hacer la jora, etc.
  - Corral ubicado generalmente en forma separada y lugar donde descansan los animales domésticos (vacunos, ovinos, equinos, etc.) también usado como almacén de guano.
  - Si la vivienda se ubica en lugar transitable se instala una tienda.
- c) Las casas tienen habitaciones espaciosas, tienen buen cimiento, algunas tapias y tejas mas grandes, otras material noble.
- d) Cada parte de la casa estaba construida de materiales definidos:
  - Pared de tapia o adobe revestidos de barro mezclado con icho.
  - Cimientos de piedra y barro.



- Techos de teja o paja a una o dos aguas.
- Pisos de piedra o tierra.
- Puertas, ventanas y balcones de madera.

La mayoría de las viviendas siguen manteniendo estas características, difiriendo de las antiguas principalmente por la ubicación ya que se busca que la vivienda esta ubicada en lugares donde se tenga acceso al agua potable, luz eléctrica, también ahora se van acondicionando nuevos compartimentos como sala y comedor, asimismo materiales de construcción con yeso y maderas de eucalipto.

#### **N° DE VIVIENDAS EN EL DISTRITO**

<b>CENTROS POBLADOS</b>	<b>POBLACIÓN</b>	<b>N° DE VIVIENDAS</b>
<b>DISTRITO DE JATUN LLACTA JOCK</b>	3,506	1037
<b>CENTROS POBLADOS UNRBANOS</b>		530
Pueblo de Jatun Llacta jock	1852	530
<b>CENTROS POBLADOS RURALES</b>		
<b>CASERÍO</b>	1051	298
Alhuaycocha	32	9
RiIC	38	10
A	160	38
Luco	75	15
A1	66	14
Pachapaqui	33	13
G	98	26
A5	114	34
Quispetuna	54	16
B	64	22
Sotulí	18	3
Tunsho	10	2
E	176	43
Otros	113	53
<b>ANEXO</b>	477	161
X	271	83
Z	66	26
Y	140	52
<b>UNIDAD AGROPECUARIA</b>	117	46

<b>Ingnaloma</b>	11	5
<b>Huata Pata</b>	10	3
<b>Atún Suazi</b>	12	5
<b>Malmancra</b>	10	2
<b>Tambo C</b>	24	7
<b>Otros</b>	50	24

Fuente: Directorio Nacional de Centros Poblados 1993.

## HISTORIA

### RESEÑA HISTORICA (\*)

#### *Primeros habitantes.*

Los primeros pobladores de **Jatun Llacta jock** habrían venido "empujados" por la necesidad de conseguir el sustento alimenticio desconociéndose hasta ahora su procedencia original, pero lo cierto es que la llegada de los primeros habitantes fue el resultado de las migraciones de nómades cazadores, recolectores y pescadores que probablemente se ubicaron en las partes altas donde abundan gran cantidad de auquénidos, venados, perdices, zorros, vizcachas, aves, truchas y bagres en los riachuelos como hasta ahora existen.

Los más antiguos pobladores probablemente habrían vivido bajo estas condiciones formando pequeños grupos que en su afán de buscar alimentos llegaron al lugar que hoy es conocido como B de Jatun Llacta jock. Probablemente hicieron su ingreso por las zonas altinas o en otros momentos habrían inmigrado procedentes de algunos grupos casi ya sedentarios.

Al desarrollarse el reino Huanca, Jatun Llacta jock forma parte de Lurín Huanca así lo evidencian los restos arqueológicos dejados por los antepasados pre incas quienes en este lugar formaron cinco grupos habitacionales construidas a base de piedra y barro; ellos son Chuctuloma, Cocawasi, Chuhui, A1 y probablemente el Uchucoto. En estas fuentes monumentales se puede apreciar que el hombre de Jatun Llacta jock ya habría alcanzado un gran progreso, quienes dirigidos por sus líderes o jefes han construido sus viviendas utilizando la piedra y el barro, diseñando construcciones circulares, con pequeñas puertas de forma trapezoidal, con dos ventanillas que sirvieron para la ventilación. Asimismo se encuentra construcciones rectangulares que posiblemente haya sido para los jefes o sacerdotes. Estas construcciones han sido techados utilizando palo y paja, también se encuentran murallas y caminos estrechos por las construcciones, hay pequeños espacios cercados que probablemente fueron pequeñas plazas o lugares de reunión. Todo ello nos proporciona muestras evidentes del desarrollo económico, político, social y cultural de los antiguos quilqueños que ya habían alcanzado gran adelanto y formaba parte de la nación Huanca.

Según las recopilaciones de diversos personajes y las leyendas transmitidas por las diferentes generaciones de la región central del país, la historia que se teje sobre Jatun Llacta jock es como sigue; durante el siglo XIV las tribus errantes de

aquel entonces empezaron a ubicarse en el Valle del Mantaro, para procurarse de comida y defenderse de otras tribus belicosas, asentándose generalmente en las partes altas por estrategia y seguridad. Las principales tribus pertenecían a los Xuxas, a los de Coto Coto, Unishcoto, Cullicos Coto, Arhuaturo y Patan Coto, entre otros. De la época pre-inca el patrimonio mas representativo del Distrito de Jatun Llacta jock está constituido por los restos Arqueológicos de Chuctuloma, Coca Huasi y Chuwi, que hasta la fecha todavía no se realiza una investigación exhaustiva sobre su pasado. Según estudiosos especializados afirman que los restos del Valle del Mantaro pertenecieron a una cultura denominada Proto Huanca que llegaron a constituirse en las primeras moradas de los pobladores de estas zonas.

Durante la conquista Inca de 1460 el conquistador Pachacutec ingreso al Valle del Mantaro, según los comentarios Reales de Garcilazo de la Vega, para someter a los Wankas, pobladores de aquella época, que defendieron heroicamente sus territorios hasta ser sometidos pacíficamente por Tupac Inca Yupanqui. La dominación Inca duro aproximadamente 50 años, iniciándose su destrucción con la muerte del Inca Huayna Capac en 1523 y la lucha fratricida de sus Hijos herederos Huascar y Atahualpa que contribuyeron a la destrucción del imperio; la religión Inca impuso la adoración al sol, sin embargo permitieron a los Wankas continuar con su culto a los cerros y otros. En 1465 se inicio la obra más estupenda y maravillosa del Gran Camino de los Incas que unió Quito con el Cuzco que atraviesa el Valle del Mantaro.

Con la conquista Española en 1553 se funda la ciudad de Jauja, el territorio es dividido en corregimientos, luego en curatos y finalmente en pueblos. El corregimiento de Jauja es dividido en tres repartimientos: Atún Xauxa, Urin Wanka y Hanan Wanka; en 1594 el repartimiento de Urin Wanka con su capital San Jerónimo al que pertenecía el antiguo anexo de Jatun Llacta jock fue construido por pobladores de Huayucachi y los Ayllus de Cajas, Tambo, Huamanmarca, Auquimarca, Plateros y otros. Estos ayllus antes de las reducciones tenían generalmente dispersos sus pueblos en las colinas utilizando las partes bajas para la agricultura.

En 1572 los Españoles empezaron a instalar cuarteles del ejercito acompañados de religiosos con fuerte influencia de los dominicos españoles, los mismos que van creando pueblos con nombre de santos, fundándose de esta manera, San Jerónimo con su patrón San Roque al que pertenecía Jatun Llacta jock, con el correr de los tiempos Jatun Llacta jock adopta la nominación de B de Jatun Llacta jock. En 1814 la gesta emancipadora en el Valle del Mantaro es impulsada por el rebelde chupaquino Cristóbal Callaballauri, quien lanza el grito de rebelión desde Chupaca hasta Jauja, que fue ahogada por los españoles a sangre y fuego, sin embargo el general patriota Antonio Arenales avanzó hacia el centro con el objeto de levantar el ánimo de los pueblos a favor de la independencia y en 1820 la tropa del Mayor Valle persigue a las pocas tropas españolas que quedaban y motiva al pueblo de Huancayo a levantar un cabildo abierto el 20 de Noviembre de 1820 para proclamar ese día la Independencia del Perú en el Valle del Mantaro.

## **JATUN LLACTA JOCK ESTANCIA DE SAN JERONIMO DE TUNAN: NUEVOS GANADEROS**

Al quedar totalmente despoblada las As o aldeas de Jatun Llacta jock de aquel entonces, nuevamente se apodera los pastizales en este espacio geográfico, mientras que el tiempo no se detiene la población mestiza de algunos lugares empieza a crecer; uno de estos pueblos fue San Jerónimo de Tunán.

La necesidad habría sido nuevamente el motor fundamental para que dos familias (según versiones orales de los mas antiguos Quilqueños actuales) llegaron en busca de pastos para sus animales vale decir ellos fueron pequeños ganaderos que se asentaron en este pueblo; estas familias segun se refieren, fueron los lloclapariona y los chipana y posteriormente habrían inmigrado los quispe y otros convirtiendo a este espacio geográfico en estancia de San Jerónimo de Tunan. Estos hombres asentados en este lugar serian los nuevos pastores y las nuevas primeras familias a quienes los de San Jerónimo los llamaban despectivamente como los estancieros huasanes o simplemente los huasan.

Otra versión dice que al quedar despoblado las aldeas o As, Jatun Llacta jock habría sido convertido en estancia desolada, donde solo con el correr de los años han quedado 2 familias: los Lloclapariona y los Chipana, estos habrían sido los primeros pobladores de este tiempo dedicado a la ganadería y llamados despectivamente huasanes.

Según versiones este apelativo despectivo de huasan seria por la fisonomía, fundamentalmente porque tenían las dentaduras un poco grandes, a los que hasta ahora se le llama huaso (una muela grande encima de otro) de ahí que estos hombres serían llamados como tal. En el transcurso del tiempo la familia crecía, consecuentemente iban apareciendo más pastores que complementaban su economía con la agricultura y otras actividades artesanales.

## **JATUN LLACTA JOCK CASERIO Y ANEXO DE SAN JERONIMO DE TUNAN**

Más tarde el pueblo de B de Jatun Llacta jock forma parte de San Jeronimo de Tunan, antes era solamente estancia ahora por su mismo crecimiento ya es caserio para luego convertirse en anexo.

Cuando ya era anexo de San Jeronimo de Tunan los quilqueños tributaban con su trabajo a favor del gobernador y a favor del alcalde de San Jeronimo, pues se realizaba las "semanas", este consistía en ir a trabajar al distrito por semana ya sea en bien de la población o en bien de los trabajos personales de las autoridades, esto probablemente no les habría gustado a los quilqueños quienes pronto empezarían a pensar en liberarse y buscar su autonomía como distrito.

Mientras todo esto pasaba, la población quilqueña iba logrando grandes progresos sobretodo en materia de artesanía, ya que en este lugar abundaba la arcilla, las que fabricaban las tejas para sus construcciones.

## **B DE JATUN LLACTA JOCK PATRON DEL PUEBLO**

Desde tiempos pasados (antes de 1860), ya existía una capilla rustica con una cruz de madera en el lugar llamado Quispituna que se ubicaba al lado norte del pueblo. Esta capilla en la actualidad no existe; esta cruz era paseado desde Huichuish por el camino antiguo hacia San Jerónimo de Tunan cuando llegaron los religiosos, provenientes de "Ocopa" para evangelizar el pueblo llamado chilcas, posteriormente cuando se inauguro el templo ubicado en la plaza allá por el año de 1872, bendecido por el monseñor obispo Irazola, en donde se preguntaban los lugareños ¿Cómo se llama este pueblo? Y contestaban "B" y ¿Por qué? Porque existía una capilla y dentro de ella una cruz que se celebra cada 3 de mayo, siendo bendecido al pueblo de chilcas como B de Jatun Llacta jock

### **1952 AÑO QUE MARCA LA HISTORIA DE JATUN LLACTA JOCK: CATEGORIA DE DISTRITO**

Corría el año 1952, las autoridades incansablemente trabajaban pugnando por obtener el lugar que le correspondía a este pueblo comprometido con el desarrollo, las coyunturas fueron aprovechadas al máximo: la amistad, la política, las relaciones humanas, el entusiasmo, el trabajo, el sudor y el esfuerzo entraron a tallar hasta ver hecho realidad sus sueños dorados y esto fue el Dde 1952, cuando con satisfacción conocieron la ley 11846, con la que se creaba como distrito de Jatun Llacta jock cuya capital fue el mismo pueblo de Jatun Llacta jock y sus anexos X, Y y Z, quedandose así conformada el naciente distrito.

### **CAMBIOS**

Los cambios que se están dando a lo largo de la historia se manifiestan en la población y su actitud frente a las diferentes situaciones en que se encuentran, de ganaderos unidos y trabajando en comunidad porque tenían un objetivo común donde nadie escatimaba esfuerzos para lograr ese tránsito de ser un centro poblado, un anexo, para ser un distrito; para ser reconocidos y obtener esa categoría que buscaban, en ese entonces la reciprocidad, la solidaridad eran muy fuertes, unidos y trabajando lo lograron, siempre motivados y empujados por varios personajes que resaltaron en ese momento por su entusiasmo, su entereza, por su altruismo, hombres y mujeres que fueron quedando en la historia por su lucha incansable para conseguir la electrificación por ejemplo; sacrificios que tuvieron que realizar, para obtener el agua, trabajo de varios días y noches, organizándose marchando juntos, de pequeños estancieros pasaron a ser una población, u distrito siempre llevando consigo sus costumbres, sus tradiciones, sus bailes donde escenifican todo el esfuerzo y peripecias que pasaron los antiguos pobladores para consolidar la familia, para construir la casa, para trabajar la arcilla; asimismo todo su aprendizaje sobre trabajar la tierra, cuidar a los animales y a medida que fue creciendo la población ese sentido de colectividad, de unión y de trabajo fue poco a poco disminuido, la gente empezó a ocupar cargos y esto trajo consigo la ambición de por medio, ambición que trajo a bajo a los líderes, los trabajos se realizan a través de faenas obligados a ir por temor de pagar la multa. Estos cambios de sentido de colectividad a sentido individual son los que caracterizan a Jatun Llacta jock.

## INGRESO Y ECONOMIA

La PEA del distrito, de acuerdo a la encuesta y proyección de los censos ha variado ligeramente, resaltando el incremento de la población dedicada a la agricultura siempre en pequeña escala, asimismo el aumento de la actividad del comercio minorista y la población en busca de trabajo.

En lo que se refiere a la agricultura es en total 80% La producción es mayormente para el mercado local y autoconsumo asimismo practican el trueque: papá con maíz, porque los terrenos son áreas pequeñas y no es suficiente para abastecer mercados grandes, los ganaderos que son 10% de la actividad económica, venden sus productos en la feria del distrito y estos a través de intermediarios son comercializados en el distrito de San Jerónimo.

También encontramos alrededor de 10 productores grandes que comercializan la semilla enviando a la ciudad de lima 25 toneladas, a s/0.80 céntimos el kilo, llegando a reunir anualmente s/20.00 soles, algunos de ellos se ubican en el anexo de X. Después que termina la cosecha en junio, ya no hay mas actividad en el campo, debido a la falta de riego, en algunos sectores tiene riego como el anexo de X, entonces ellos siembran todo el año; alfalfa, alcacer, etc, pero el resto no, tienen que dedicarse a otra actividad, cortan palos y rajan para hacer leña y venderlos, otros optan por salir fuera del distrito, se van a la selva a trabajar en la cosecha del café u otros productos, van hacia Satipo, la Merced, Pichanaki, San Martín de Panga, etc. Tienen familiares en esos lugares quines los llevan o tienen conocidos paisanos, asimismo van hacia lima a trabajar en cualquier rubro, como chóferes, ayudantes, vendiendo chupetes o comida, en alguna fabrica de zapatos o materiales, y regresan para la fiesta del 23 de agosto, después vuelven a partir y regresan definitivamente para el inicio de la siembra en octubre. Los que se quedan trabajan como peones en terrenos donde hay riego y siembran por hectáreas, se dirigen a zonas como Sicaya, Orcotuna, Jauja; o trabajan a destajo haciendo ladrillos, como albañiles, carpinteros, transporte, sector publico (profesores, secretarias, etc.) en las minas.

Los gastos familiares varían de acuerdo al numero de hijos y las actividades que realizan, por ejemplo generalmente se dedican al chacra y ganados porque es un complemento para sus economías, en mayo, junio es donde tiene mayores ingresos, se da la cosecha y los animales están gordos y hay buen precio por ellos, pueden venderlos desde 250 soles un carnero hasta 1200 una res, si una familia está integrada por cuatro hijos, la educación por cada uno costara 150 soles mensuales, esto implica matriculas, útiles, uniforme, cuotas, libros y demás rubros que puedan surgir a lo largo del año académico, otro gasto que realizan es en la compra de víveres; prefieren comprar el arroz, azúcar por sacos y el aceite por litros de está forma no compran durante el mes, lo complementan con los productos de la cosecha, por el agua no gastan demasiado ya que solo pagan dos soles mensuales, muy distinto al pago de la energía eléctrica algunos llegan a pagar hasta 60 soles, el mas barato es 25 soles; tienen que comprar también medicinas para los animales, comprar suplementos alimenticios como afrecho u

otras vitaminas, el saco cuesta 25 soles, abono para la chacra que puede costar 100 o 150 soles, la siembra puede costar 500 soles; los gastos se producen a partir de agosto, en la fiesta, el inicio de la siembra, los gastos de fin de año en el colegio o escuela para aquellos que sus hijos están de promoción, en diciembre por la navidad, ya en enero se empieza a aliviar en algo porque los hijos salen de vacaciones y salen a trabajar o ayudar en las actividades del hogar.

El que toma las decisiones, traza las actividades generalmente es el varón, esposo, padre, tío, o hijo mayor son los que toman las riendas de la familia, pero hay una proporción importante de varones que están trabajando fuera, en otras ciudades o lugares, como en las compañías mineras, ellos regresan cada quince días, o cada fin de mes entonces ya no pueden hacer un seguimiento estricto a las actividades de la familia, al llegar se quedan tres a siete días, realizan algunos papeleos en el seguro, o si tienen prestamos e el banco, hacen compras de lo que hace falta, víveres, ropa u algún artículo para la casa, los animales o la chacra, al momento de retornar al trabajo deja indicaciones a sus esposas y son ellas las que tienen que ver por el funcionamiento del hogar, la educación, la alimentación, la chacra, los ganados, algunas se dedican al comercio, tiene un puesto en el mercado o una tienda, o venden leña, hacen tejidos o trabajan con bordados, salen como cocineras y alternan sus labores con distribuir equitativamente el dinero que les deja el esposo para que alcance hasta fin de mes.

Algunas personas utilizan créditos que obtienen del Banco del trabajo, de la Caja Municipal o de la Ong Prisma, del dinero de las Apafas, que van pagando en cuotas con intereses de 2% (no en todos) cada mes, utilizan este dinero para sembrar, para construir, para emprender un negocio o por salud, el trabajo en la mina es el ingreso mas importante que obtienen y esto los ayuda a subsistir, pero no todos trabaja en una mina.

## **LA AGRICULTURA**

Cuando cae las primeras lluvias es anuncio de tiempo de siembra, en tal sentido, debe prepararse las yuntas (toros) para el barbecho de las chacras, ese día se hace "el agarre de las yuntas". la jornada empieza a eso de las 9:00 de la mañana a 10:00 de la mañana, el gañan y las familias previo una mishquipada unce los toros luego enseñan la camita en pareja, un hombre adelanta y el otro arrea los toros uncidos la yugo; luego de varias vueltas colocan el arado sin la reja y nuevamente dirigen parejamente como simulando abrir los surcos, seguidamente ponen la reja ya ahora si abren los surcos.

Contentos los que agarran la yunta celebran con copas de caña, coca, cigarro, en cada descanso. Cuando llega el medio día o un poco más la dueña invita el almuerzo a base de cuy colorado, tortilla, etc. Preparados para el gañan. A partir de las 3:00 de la tarde retumba los guapidos del gañan sobre los surcos que va abriendo los toros, ellos al igual que el gañan pasaran a ser los indicados del preparado de la tierra, de la siembra, del cultivo, etc. Por eso esta es la ocasión de aprendizaje: si la yunta aprendió a ir en pareja será buena y requerida, de lo contrario se pensara en su reemplazo llamándolos "toros mañosos".

Estos mismos platos típicos se hacen presente en la siembra de maíz en la cual, por costumbre se come invitando a los presentes ya a la familia.

El otro plato típico en la jornada agrícola y por las tardes es el "A5hi" preparada con trigo, habas, arvejas y el cuero de chanco, condimentada con la hierba buena

## **ACCESO AL MERCADO**

### ***RED VIAL.***

El distrito de Jatun Llacta jock se encuentra ubicado al noroeste de la ciudad de Huancayo a 12 Km. De distancia, el tramo Huancayo – ingreso a Jatun Llacta jock (carretera Central) se encuentra asfaltada, las vías que concentran los mayores flujos en el nivel urbano son la Av. Bolognesi (desde el distrito de Saños hasta la Municipalidad) la Av. Jatun Llacta jock como ingreso independiente desde la carretera central se encuentra solo en condición de carretera afirmada. Las vías colectoras (8 vías que unen los barrios hacia el centro de la ciudad) como, la Av. Los Andes, Av. 28 de julio, la calle Lima, la calle San Martín y la calle chacamarca se encuentran en condición de vías afirmadas en mal estado.

Se realizaron trabajos preliminares para el asfaltado del proyecto Circuito Turístico Artesanal Huanca que unirá San Agustín de Cajas, Hualhuas, Saños, Jatun Llacta jock y San Jerónimo, hasta hoy solo quedo en lo preliminar.

### ***JUNTA DE COMERCIANTES.***

La feria del distrito ubicada al lado derecho del parque, tiene 20 años de actividad inicialmente fueron 8 feriantes; de ellos 4 comercializaban verduras y 4 comercializaban con pastos, el aniversario es el 15 de septiembre, empezaron a organizarse a iniciativa del señor Víctor García, que el 8 de septiembre abrieron su libro de actas, pretendieron hacer una misa en honor a la Virgen de Cocharcas pero el padre se negó argumentando que no podía realizar sin no habían alguna imagen de la Virgen, entonces los socios encargaron al artesano Linconli Beltrán preparar una pequeña imagen, la vistieron y el 15 de septiembre pudieron ofrecer la misa; después enviaron un oficio a la banda de músicos del distrito y todos colaboraron para el desayuno y almuerzo (consistía en mondongo y guiso). Ahora hacen la víspera con quema de castillones al día siguiente realizan el cortamente, torneo de cinta e invitan a las autoridades. Son los socios quien corren con todos los gastos y algunos voluntarios.

Actualmente son 23 socios que comercializan diferentes productos como: verduras, abarrotes, comidas, carnes, etc. La junta directiva se renueva cada año mediante voto popular, no tienen un local propio pero ya cuentan con un terreno destinado para la construcción del mercado, el municipio iniciara la obra el próximo año dependiendo de los fondos, los socios pagan cincuenta céntimos dos veces a la semana como alcabala, invierten alrededor de s/100.00 soles para ir de compras cada sábado y martes en el mercado mayorista de Huancayo, principalmente compran verduras, molidos, carne de pollo (en el distrito la producción de verduras es mínima, porque el riego es temporal y no es suficiente),



trabajan desde las 6 de la mañana hasta las dos de la tarde. El mínimo de capital con que trabajan es de s/50.00 soles. La feria se realiza los días miércoles y domingo, donde asisten comerciantes provenientes de Cajas que venden coca, papá, de Concepción panes, de San Jerónimo, pobladores provenientes de la altura del distrito de Jatun Llacta jock comercializan oca, mashua, carne, queso, lana de llama, de carnero, comerciantes de Orcotuna que venden carne de lechón, de Hualhuas mantas, pullos. Los pobladores del distrito compran en mayor cantidad los molidos (ají colorado, culantro molido, ají amarillo, ajo, albaca, etc) queso, requesón zanahoria.

Los socios del mercado tienen como mínimo 4 hijos y como máximo 7 hijos, solo hay un varón con su puesto de comida, dos comuneras, cuatro viudas, cinco madres solteras, el resto casadas sus esposos realizan trabajos eventuales como guardianes, albañiles, en las chacras pero no tienen terrenos no son comuneros o se quedan al cuidado de los hijos.

## **ORGANIZACIÓN COMUNAL**

### **COMUNIDAD CAMPESINA**

La comunidad campesina creado el 02 de Septiembre de 1938 con la posesión de 1764 hectáreas de tierras aptas para el cultivo y pastoreo, actualmente cuenta con 9,000 hectáreas y 196 comuneros, Existen propietarios privados de terrenos dentro de la jurisdicción de la municipalidad, no poseen títulos de propiedad, la comunidad es quien debe disgregar esas tierras (es decir lo que ellos llaman casco urbano, que comprende los tres barrios: C, B y D) cuando hay campañas de sombrero los comuneros reciben parcelas por lote rotativo con una extensión de 800 m<sup>2</sup> el mes de septiembre, para sembrar durante un año concluido el tiempo la comunidad sigue siendo propietaria de los terrenos, no se puede transferir ni vender. es de forma rotativa. Para ser comunero debe ser mayor de edad pagar s/30.00 soles de inscripción y adjuntar un certificado de ciudadanía que expide el Municipio entonces ya es un comunero calificado, en una familia todos pueden ser comuneros (mayores de edad) no hay límites, los ganados de la comunidad son alrededor de 380 a 400 cabeza entre ovinos y camélidos sudamericanos ubicados en la zona alta de Añas, existe una sociedad de criaderos que utilizan el pasto de la comunidad sin tener que pagar algún monto pero no son propietarios asimismo dan alguna regalías a la comunidad. Un detalle es que los pobladores que tengan alguna profesión no pueden ser comuneros salvo se encuentren sin trabajo, pero sus familiares si pueden ser ya sea: esposa(o), hermano(a), padres, etc. Un comunero puede renunciar, también pedir permiso pero para volver tiene que pagar las multas de todas las faenas que no asistió, también son expulsados si atentan contra el patrimonio de la comunidad o la integridad de los comuneros.

una de sus características es que sus miembros en mayor parte solo tienen primaria, se dice de ellos que no tiene idea de trabajo rentable u empresarial, solo se rigen por costumbre y tradición guiándose por normas establecidas como el respeto entre comuneros, y multas que se esta perdiendo o debilitando ya que existen intereses individuales que generan situaciones de fraude o conflictos

internos. Son los ganaderos y agricultores de la zona alta (4,000 a 4,800 msnm) quienes resultan beneficiados ya que utilizan el pasto sin pagar derecho alguno. El comunero no ve mayor beneficio salvo algunas rebajas en precios, incluso a la directiva no le resulta conveniente trabajar de manera empresarial la granja comunal porque existen intereses creados, asimismo poseen recursos forestales pero no es para todos, "...no comes carne, no pasteas, no talas, entonces para que ser comunero...", es por estas situaciones que algunos se ven obligados a renunciar. Actualmente la Comunidad esta atravesando por un conflicto con la anterior directiva, según el informante intereses personales acusaron al presidente de vender madera sin autorización de los comuneros y esto constituye un delito grave dentro de los estatutos de la comunidad que castigan con la expulsión del implicado porque atenta contra los recursos de la comunidad, los que acusaban no presentaron pruebas convincentes pero si lograron convencer a los comuneros y sacaron del cargo al presidente faltando un año para que culmine su gestión. Hay un comité transitorio durante todo este año hasta aclarar todo el proceso y conformar el comité electoral en diciembre para elegir a la directiva que se hará cargo del periodo 2005-2007. lo ingresos que registro la comunidad el año 2003 fue de s/16,730.00nuevos soles y los egresos que registraron fue de s/15,779.070 nuevos soles, teniendo como saldo s/920.060 nuevos soles.

## **ORGANIZACIONES PRIVADAS**

### **EVERY CHILD (HELPING CHILDREN WORLWIDE)**

Entre sus objetivos: Asociación civil sin fines de lucro que está trabajando en el Perú en zonas de extrema pobreza, con el propósito de promover respeto y protección de los derechos de los niños y niñas adolescentes, una sociedad donde cada niño pueda crecer y desarrollar por completo su potencial e un medio ambiente familiar, seguro, sin riesgos, libre de la pobreza y explotación. Entre sus líneas de acción: programa de promoción y defensa de los derechos del niño y adolescente e la familia y comunidad, fortalecimiento del sistema legal de protección, a través de este programa buscan sensibilizar e involucrar a los responsables en la efectiva aplicación del sistema de protección a la infancia, uniendo esfuerzos con organizaciones e instituciones gubernamentales y privadas. La estrategia de intervención que ejecuta la Ong es trabajar con promotoras del mismo distrito, ellas son las que se encargan de realizar diferentes actividades a lo largo del año.

Asimismo forman promotores juveniles de vigilancia a los derechos del niño y adolescente, realizan donaciones de material didáctico, implementación de la biblioteca municipal, construcción se servicios higiénicos.

### **YANAPAY**

Enfocados en la agricultura, realizando labores de agronomía tecnificada, almacigo, mejoramiento de cultivo, mejoramiento de ganados, escuelas de campo como el que llevan a cabo en el anexo de Y. Pero su presencia va disminuida solo en pequeñas reuniones que la comunidad realiza o en alguna feria que se

organiza están presentes, pero este año no llevaron a cabo sus escuelas de campo.

## **EDESUR**

Estuvieron la ejecución del proyecto Universidad Andina Agraria, con una duración de 15 años con financiamiento del Gobierno de España, comprometiendo a la comunidad campesina, su aporte consistió en ceder al proyecto 7 mil metros cuadrados de terreno, además con mano de obra no calificada (este proyecto fue ofrecido a distrito como San Pedro de Saño, Hualhuas pero desistieron porque no tenían la cantidad de terreno suficiente ubicados en un solo lugar, situación distinta de Jatun Llacta jock) ya tienen construido la primera planta donde prevén dictar clases sobre crianza de cuyes, cultivo de alcachofa, agricultura, ganadería, de forma gratuita a partir de mayo con el apoyo de algunas instituciones la meta es captar y preparar a 40 comunidades, otro detalle es que el costo de guardianía del lugar lo cubre por la mañana EDESUR pagando s/ 10.00 nuevos soles y por la noche la comunidad campesina pagando s/20.00 nuevos soles.

Actualmente la construcción se quedó en un piso, solo como símbolo de buenas intenciones porque se detuvo todo, por problemas con la comunidad desacuerdos entre ellos que no los condujo a concluir el proyecto, la diferencia de algunos no querían que la comunidad ceda los terrenos, otros argumentaban que el dinero como se iba a administrar y cuanto estaba costando todo, así que la Universidad Andina aún tiene que esperar para funcionar.

## **ORGANIZACIONES DEL ESTADO**

En los últimos años se constituyeron Núcleos y Comités ejecutores, con el objeto de promover y gestionar la ejecución de obras de interés local vía FONCODES, gobierno Regional, Ministerio de Agricultura, PRONAMACHS, INFES, entre otros. Determinados comités lograron ejecutar obras y el resto se encuentra en las gestiones administrativas. El componente fundamental en la gestión y ejecución de las obras de Interés Local, es la supervivencia de los trabajos comunales, la práctica que aún se mantienen en el distrito.

Los integrantes de las instituciones Municipales y Comunidades muestran interés para impulsar proyectos locales y programas de desarrollo ya formaron su Consejo de Coordinación Local, y Presupuesto Participativo; sin embargo se enfrentan con limitaciones de orden técnico, económico y financiero. Se desarrolla talleres de capacitación dirigidos a las autoridades y a la población a cargo de Cooperación Popular, FONCODES, COFOPRI, RENIEC en distintos rubros para articular a la población, a estar informados y trabajar unidos, PRONAA y el Gobierno Regional que últimamente está con el proyecto de PRONOI y Comedor Popular.

### ✓ **Programa del Vaso de Leche.**

Esta articulado de la siguiente manera:

- Comité de Administración.
    - Presidido por el Alcalde del Distrito.
    - Representante del puesto de salud.
    - Representante de los agricultores.
    - Representante de la Municipalidad.
    - Dos representantes de Barrio, en cada uno de los barrios.
  - Comité Central.
    - Barrio A.  
A1, A5, Y, Z.
    - Barrio D
    - Barrio C
    - Barrio B
    - X
    - Adultos mayores
    - Niños mayores de 7 a 13 años.
- ✓ **Núcleo Ejecutor** de la construcción del puente 28 de Julio, cuya labor es de fiscalizar, comprar y participar en la construcción, está organizado en el Barrio C.
- ✓ **El Consejo de Coordinación Local**, organizado como parte de la nueva ley de Municipalidades que permite la participación en la toma de decisiones de toda la población al momento de priorizar las obras que se realizarán, vigilando que éstas se realicen y cumplan con total transparencia y equidad; la población decide que obras son prioritarias a través de tres talleres realizados explicando el presupuesto participativo y destinando el dinero a dichas obras seleccionadas. El Consejo de Coordinación Local lo preside el Alcalde del Distrito, y dos representantes de la Sociedad Civil.
- ✓ **Comité de Defensa Civil**, presidido por el Alcalde del Distrito, quien formara comités en cada barrio para casos de prevención, de desastres.
- ✓ **Los programas de infraestructura se trabaja con Foncodes**, en el proceso de transferencia de recursos a los Municipios, que en el distrito aún no se completa, la manera en que está funcionado es que el municipio presenta los proyectos a ejecutarse, foncodes lo evalúa y si es aprobado transfiere el dinero a la Municipalidad Provincial de Huancayo y estos a su vez al Municipio Distrital.
- ✓ **Los Programas Sociales se trabajan con Pronaa**, como complementación alimentaria; que es contribuir en lo que se refiere a asistencia alimentaria creando puestos de trabajo complementarios (mano de obra no calificada).

- ✓ **UGEL – HUANCAYO**, con el programa de alfabetización, llevado a cabo en el auditorio del Municipio, además de dictar los cursos, realizan diversos talleres sobre tejido, orientación, planificación familiar.
- ✓ **Gobierno Regional**, con el programa del Centro de Estimulación Temprana dirigido a niños menores de cuatro años, es aquí donde se les ayuda a desarrollar sus actitudes y capacidades a través de juegos y enseñanzas, actualmente hay 20 niños.

## **RECURSOS HUMANOS. EDUCACIÓN**

Las características educativas en el nivel iniciales: Promovidos 99, Repitentes 31, Desertores 17, total 147.

En el Nivel Primario: Promovidos 609, Repitentes 32, Requieren Comunicación 55, Desertores 59 Alumnos Traslados 3 en total 758.

En el Nivel Secundario: Promovidos 258, Repitentes 16, Requieren Comunicación 36, Desertores 2, Alumnos Traslados 3, total 315.

- **Jardín de Niños**, que alberga a 45 niños a cargo de la directora, con dos profesoras provenientes de Huancayo y Concepción, el jardín creado el año de 1967, los niños provenientes del sector de A5 y A, prevén que la cantidad de niños va a aumentar porque la escuela estuvo matriculando a niños en edades no adecuadas para iniciar la primaria, así que consideran que serán más de 45.

El terreno donde está construido el jardín es donado, los padres apoyan desinteresadamente porque les interesa la educación de sus hijos, asimismo reciben apoyo de personas que pertenecen al partido aprista, pero no tiene hijos en el jardín, la Ong, Every Child los colaboró en la construcción del mural, puertas, servicios higiénicos, materiales de escritorio, el municipio construyó el frontis, juegos infantiles también realizan actividades para apoyo en materiales, están implementando las loncheras nutritivas que consiste en utilizar los alimentos que producen en la zona, reciben apoyo del PRONAA.

- **Escuela Estatal Primaria** ubicado en el Barrio C, funcionando desde 1890 ubicado antes en el barrio D, el 6 de diciembre de 1996 cambia a variante técnica alberga a 327 alumnos, provenientes de San Pedro de Saño entre 80 a 85, se encuentran en gradual mejoramiento de su servicio educativo, en un monitoreo constante de cómo van los profesores y alumnos, evaluaciones cada bimestre en lógico matemático y comunicación integral, existe 12 secciones 2 secciones por grado, un diálogo permanente.

El director es del lugar, tiene una historia de una infancia dura como el lo señala, perdió a su padre cuando era niño y tuvo que trabajar al lado de su madre quien se dedicaba a la venta de comida y a partir de esta

experiencia logro alcanzar sus metas, y ahora imparte un mensaje de lucha, reto, cambio y esto los padres lo toman como ejemplo creando confianza. Considera que medianamente están avanzando fueron organizadores del concurso regional de matemática el año 2002 y 2003 donde participaron 1,200 alumnos de 49 centros educativos.

- Asimismo participaron en un concurso similar quedando en 5to lugar, una de sus estrategias es que desde 1996 los padres de familia evalúan a los profesores por medio de los exámenes; otra es que los profesores solo se dedica a un curso determinado capacitándose en el tema. Esta conformado el comité de apoyo académico que su labor principal es la adquisición de libros, módulos, los equipos que poseen son computadora, sistema audiovisual, fotocopiadora lo que les falta es un proyector multimedia; tiene proyectado la construcción de tres aulas para el año 2005 con el apoyo del gobierno regional, cobran por tasas educacionales 45 soles, los miembros de la apafa deciden en conjunto que se hace, tiene un consejo con el director, dos profesores, y 2 padres de familia, el dinero que reúnen lo tiene en el banco puesto a plazo fijo.

El plantel tiene 12 profesores; uno del distrito y una de concepción, cada salón tiene una biblioteca.

- **Escuela Estatal Primaria** ubicado en el Barrio Dalberga a 300 alumnos menos que el año pasado, la directora considera que los padres de familia son descuidados, mandan a trabajar a sus hijos a otros distritos, no hay interés por la educación de sus hijos, desintegración del seno familiar, mayor cantidad de madres solteras o separadas entre el 15% a 20%, están bajando anualmente 2% de alumnos, cuentan con 12 secciones 6 adecuadas y 6 no adecuadas, recientemente los padres de la Apafa derrumbaron la edificación mas antigua del centro, por el momento están utilizando 4 módulos como salones; son 12 profesores provenientes de Huancayo, un personal de servicio (que es del distrito) y la directora.
- **Escuela Estatal Primaria** ubicado en el anexo de Y 85 alumnos.
- **Escuela Estatal Primaria** ubicado en el anexo de X 12 alumnos.
- **Centro Educativo Técnico Industrial D** ubicado en el Barrio C alberga a 353 alumnos. Fundado el 19 de mayo de 1967. En el distrito los padres de familia que deciden enviar a sus hijos estudiar fuera, generalmente Huancayo, es por la realidad preuniversitaria de estos centros, algo que no encuentran en el colegio D, otro factor es la "pretensión" y "orgullo" "...como mi hijo va estudiar aquí.....mi hijo esta estudiando en Huancayo...." consideran a las grandes unidades como mejores oportunidades. En el colegio D la cantidad de alumnos por aula es de 30 siendo esto una cantidad adecuada y pedagógica, la estrategia que están aplicando para

mejorar el nivel es el de las aulas polifuncionales desde el año pasado; consiste en que cada salón se convierte en un taller, es decir, contiene todos los materiales de una respectiva área ya sea ciencias sociales o medio ambiente, entonces el alumno encuentra en el aula todos lo referido al tema y esto hace que el alumno cambie de salón o “gire” para determinado curso y los profesores del curso los esperan en el salón indicado, esta iniciativa fue del profesor en acuerdo de todos los profesores el año pasado; los resultados que están obteniendo hasta el momento son positivos ya que los alumnos no se saturan, se realizan evaluaciones de medición, pruebas diagnosticas bajo la dirección técnica pedagógica a cargo de la profesora, este año se realizaran tres pruebas, en agosto el examen de proceso en noviembre examen final de salida.

Otro proyecto es el curso educación por el arte formar por talleres: música, teatro, oratoria, danzas, dibujo y pintura los alumnos son quienes deciden, a esto lo llaman las inteligencias múltiples. Algunos alumnos tienden a seguir estudios superiores en institutos y carrera como enfermería por el ingreso relativamente fácil, por el costo y por el tiempo. De los ex alumnos los que siguieron carreras universitarias son en ingeniería minas, zootecnia, agronomía, administración, derecho, enfermería, también el ex alumno de apellido Ramírez que se fue becado a Rusia. Los casos que presentan los alumnos son que algunos viven con sus abuelos, o de madres solteras, abandono familiar; se detectaron 2 casos de alumnas embarazadas de 15 y 16 años. El año pasado la población estudiantil era de 250, existe 10 secciones, 20 docentes, 2 personales de servicio 80% de Huancayo, la debilidad que tienen es que no hay la especialidad de mecánica automotriz.

En promedio son 10 alumnos que estudian en Huancayo, 8 en Concepción y 50 en San Jerónimo por su infraestructura y equipamiento. El colegio tiene 4 maquinas de tejer y 6 computadoras, actualmente están construyendo la estación sub. eléctrica que incrementara su capacidad de energía esperan para junio la llegada del transformador, los trabajos están avanzados en un 70%. Los recursos con que cuentan son propios lo obtienen de arriendo de pasto, alquiler de cafetín, venta de certificado, venta de chompas, tasas educacionales, la Apafa paga 80 soles; los padres son minuciosos en los detalles cuando se trata de dinero, pero no son comprometidos con la educación de sus hijos; para evitar cualquier suspicacia con los recursos del colegio el director formo comités por área técnica con los padres de familia entonces de esa forma se compromete a los padres a ser parte de los manejos del recurso y de la fiscalización.

## **SALUD.**

Establecido desde 1960 ubicado inicialmente en el parque del distrito, posteriormente se traslado al barrio B en 1978. Pertenece al UTES Daniel A. Carrión;

La población responde a los métodos anticonceptivos, pero aún existe temor por el programa de planificación familiar ya que el trauma que esté les produjo al ser aplicado por el gobierno pasado resulta difícil superarlo, el detalle que surge es que la posta no tiene la suficiente provisión de material anticonceptivo; en los anexos el 5% responde a los métodos anticonceptivos prefieren y confían en las medicinas tradicionales. En lo que se refiere a los partos el año pasado se atendieron a 163 gestantes, este año prevén a 100 gestantes, registraron tres embarazos clandestinos en edades de 13, 16 y 18 años, el año pasado un 10% de embarazos en adolescentes y este año en solo tres meses se registraron 16% de embarazos en adolescentes, lo que detectaron el personal de la posta es que estos embarazos se producen en el seno de una familia, que en algunos casos viven hacinados, se involucran entre primos, esposo y cuñada, y viceversa, asimismo detectaron un grado de promiscuidad, (tomando como ejemplo registraron un caso de una adolescente de 15 años que no sabia de quien estaba embarazada) estos casos suceden generalmente en adolescentes que son pastores en las punas por la lejanía y soledad, son madres solteras ya que sus parejas se escapan en complicidad de sus madres, como las del anexo de X niñas de 12 y 13 años están gestando. Detectaron 3 casos de violación en el centro poblado de Jatun Llacta jock. Estas niñas y adolescentes gestantes tiene temor de ir al hospital o a la posta porque sienten vergüenza, prefieren a la partera que les cobra s/80.00 soles si nace mujer y s/100.00 nuevos soles si es varón, ellas después del parto se envuelven el vientre con sogas, honda y cuchillo para protegerse de los malos espíritus, según manifiestan.

Otro problema se salud es la falta de desagüe, en el distrito existe un pozo de oxidación que fue utilizado como receptor de aguas hervidas hasta que rebaso su capacidad y estas alcanzaron a las chacras contaminando el terreno, la municipalidad aún no ha tomado las medidas pertinentes y la salud de la población se esta viendo afectada por esta contaminación.

Las enfermedades registradas en la población son Faringitis Aguda, Rino Faringitis, enfermedades diarreicas, bronquitis, fiebre, infecciones, respiratorias, parasitosis intestinal, edas. Se dieron dos casos de mortalidad perinatal. 4 muertes de adultos mayores, el año pasado 8 muertes producidos por bronquitis crónica, diabetes.

Según manifiesta la población el Medico y la Obstetrix atienden hasta las dos de la tarde y el resto del personal hasta las 7 de la noche, tiene una mala actitud hacia pobladores y esto los ahuyenta y prefieren curarse a base de yerbas.

## **MIGRACIONES.**



Durante los últimos años el centro poblado de Jatun Llacta jock viene recepcionando la instalación de nuevos pobladores que anteriormente vivían en los centros poblados menores del mismo distrito, así, como, esporádicamente el asentamiento de familias provenientes de Ayacucho, Jauja, Concepción y otros distritos aledaños; motivados por los servicios de habilitación urbana, como agua y electrificación, cercanía al colegio, las dos escuelas, los dos centros de educación inicial, el centro de salud y el Municipio principalmente, esta situación hace que la tasa de crecimiento poblacional esté en el orden del 2.7%. alrededor de 8 integrantes de familias están en el extranjero en países como Italia, Argentina, Estados Unidos, Canadá; quienes envían remesas de dinero a sus familiares, y el resto de la población rotan entre Huancayo y Lima.

El distrito se caracteriza por ser una población que no alberga familias migrantes en grandes cantidades, hay gente que proviene de ayacucho o Huancavelica pero no ocasiona mayor incomodidad o alteración dentro de la población, hay una cantidad de migrantes pero como yernos o nueras, pero ya están adaptados a la forma de vida, como es el caso del proveniente de la Provincia de Yauyos, trabajo por muchos años en una empresa minera y conoció a su esposa en Huancayo, se casaron y se mudó al distrito de donde es su esposa, formó su familia, formó parte de la comunidad campesina, tiene cinco hijos y es reconocido y respetado por los pobladores del distrito; se pueden señalar casos similares como el del ex alcalde, que es yerno natural de Jauja, o el ex regidor, el señor Clenio quien nació en Huanuco. Son personas respetadas y reconocidas por su labor y trayectoria.

#### *COMUNICACIONES.*

La empresa Telefónica del Perú, ha instalado en el Distrito de Jatun Llacta jock una central comunitaria que le permite conectarse con el mundo, en el barrio de A posé una cabina pública, que funciona solo de recepción, además algunos pobladores con telefonía celular.

#### **EMPRESA DE TRANSPORTE MUNICIPAL**

Administrado por Alipio Inga Medina, afiliando a 16 unidades de transporte cubriendo la distancia de 12 Km, ubicado al noroeste de la ciudad de Huancayo. El tramo Huancayo – Jatun Llacta jock (carretera Central) se encuentra asfaltada, las vías que concentran los mayores flujos en el nivel urbano son la Av. Bolognesi (desde el distrito de Saños hasta la Municipalidad) la Av. Jatun Llacta jock como ingreso independiente desde la carretera central se encuentra solo en condición de carretera afirmada. Las vías colectoras (8 vías que unen los barrios hacia el centro de la ciudad) como, la Av. Los Andes, Av. 28 de julio, la calle Lima, la calle San Martín y la calle chacamarca se encuentran en condición de vías afirmadas en mal estado.

## **RECURSOS CULTURALES**

### ***LEYENDA DE LAS CUTUNCHAS***

Según versiones fue un Dios que creó una pareja de humanos a quien mandó salir de la laguna de Tunducha y poblar los alrededores. Más tarde formaron pequeñas tribus de cazadores y pastores que les decían ser los Cutunchas. Cada cierto tiempo ofrecían a su Dios que les había creado llevándoles regalos como: llama, venado, tumbos, etc. Y a veces seres humanos, específicamente niños o niñas; estas ofrendas entregaban a la laguna con situaciones rituales a cargo del jefe líder quien hacía de sacerdote o chaman. En medio de danzas y cantos el chaman entraba a la laguna y depositaba las ofrendas; esto se realizaba generalmente a media noche y en luna llena. Se dice que estos Cutunchas eran encantados pues a veces entraban a la laguna y desaparecían por varios días y al retornar decían que habían ido a servir a su Dios que moraba bajo las cristalinas aguas del Tunducha. Cuenta también los más viejos pobladores Quilqueños que en cada movimiento de luna, especialmente en luna llena los Cutunchas salen de la laguna acompañado de un hombre gringo y resplandeciente, luego danzan, cantan y lloran encima de la laguna, por eso hasta hoy se le atribuye que Tunducha es encantado. (versión contada por Lucía Contreras, transmitida por Leduvina Suazo Contreras).

### ***LA LAGUNA DE TUNDUCHA Y LAS CUTUNCHAS***

Cuenta la leyenda de Tunducha que, milenios atrás vivieron las hermosas cutunchas en los alrededores de la laguna, el que era de aguas cristalinas además era el elemento vital de la población.

Anualmente Taita Inti y Mama Quilla venían a este lugar para festejar una gran fiesta en honor a esas aguas puras y cristalinas que servían como espejo. En ese acontecimiento festivo las cutunchas preparaban las más ricas comidas, recogían los más deliciosos tumbos, asimismo maceraban los más deliciosos y finos licores a base de linli, machra machra, uchprpa uchprpa (plantas), con los que se embriagaban, bailaban y disfrutaban de la fiesta en armonía y bajo la protección y amparo de Taita Inti y Mama Quilla.

Después de festejar los dos grandes astros retornaban sus lugares y desde allí los alumbraban las hermosas Cutunchas que vivían felices esperando el próximo año.

Sucedió entonces en una ocasión de fiesta las Cutunchas habían excedido embriagados, se disputaron a Taita Inti que había venido con trajes muy brillantes, Taita Inti explicó que nunca abandonaría a Mama Quilla tampoco lo traicionaría ni siquiera con el pensamiento, entonces, las cutunchas insultaron a Taita Inti diciéndole que era marish (termino que indica al homosexual) este se enojó y les dijo: pues a partir de hoy tus frescas y cristalinas aguas se ensuciarán y poco a poco los rayos las secarán y ustedes morirán por insolentes sin dejar rastro ni huellas, luego Taita Inti se marchó abrazado a su eterna compañera Mama Quilla.

Las Cutunchas quedaron llorando su mala actitud y pronto vieron ensuciar sus aguas y lentamente con el tiempo vieron secarse la laguna.

En la actualidad la laguna ya está seca y cada cierto tiempo dicen que salen las Cutunchas a realizar sus fiestas, las que termina en grandes sollozos y penas de dolor y queja.

### ***CHUCTULOMA Y EL RITO MATRIMONIAL***

La construcción llamada el "matahuasi" de forma rectangular sirvió para los ritos matrimoniales que realizaban los sacerdotes de aquel entonces: en el rito, de este "matahuasi" salía la pareja contrayente previo anuncio de la corneta, primero de la construcción mas grande salía el varón, anunciado por una corneta gruesa; de la mas pequeña salía la mujer anunciada por una corneta delgada, el sacerdote le esperaba en la construcción rectangular que se encuentra la frente y muy cerca donde la pareja recibía la bendición ritual. Esta explicación referente a la función que cumplía "matahuasi" señala como era la organización civil y religiosa de los Jatun Llacta jock pre incas quienes formaban sus familias con ceremonias y rituales.

### ***RESTOS ARQUEOLÓGICOS DE CHUCTOLOMA.***

Se ubica en las faldas del cerro del mismo nombre perteneciente al sector de A a unos quinientos metros del centro de Jatun Llacta jock, la Municipalidad Distrital de Jatun Llacta jock (en el año 2001) en su política de restauración y conservación del patrimonio cultural tomo la iniciativa de coordinar juntamente con la Universidad Nacional del Centro a través de la Facultad de Antropología con el asesoramiento y colaboración del Antro. Arturo Mallma Cortés; la reconstrucción de estos restos, los trabajos empezaron en Enero del año 2001 y duro 3 meses ya que se vio obligada a paralizar por problemas judiciales con el Instituto Nacional de Cultura.

Estas construcciones son un conjunto circular a base de piedras y barro, edificadas a la semejanza de hornos grandes, con un solo ingreso; La remodelación y reconstrucción total se convertiría en un atractivo turístico de mucha valía para el distrito.

Estos restos pertenecen a la cultura Pre Inca, el área de la zona arqueológica es de 10,000 m<sup>2</sup> donde se encuentran aproximadamente 38 unidades domesticas que fueron habitados por un grupo humano aproximadamente de 1800 pobladores las cuales sirvieron para pernoctar durante la noche. Son viviendas construidas que su construcción empleo la base de pircado simple de 2 hileras, sin adornos ni diseños, al interior de cada uno de estos se aprecia los colgadores de piedra que servían para colocar los atuendos y utensilios domésticos; algunas cuentan con agujeros como especie de ventanas que se asimilan los ojos y nariz así como la puerta que se asemeja la boca formando un rostro humano. (pero esto puede resultar pura especulación)

### ***RESTOS ARQUEOLÓGICOS DE COCA HUASI.***

Denominado también Cuto Cuto, se ubica en el camino de ingreso a X, (unos 30 minutos partiendo del parque principal de Jatun Llacta jock) sus construcciones son semejantes a Chuctoloma, construcciones circulares y rectangulares de piedra y barro, su ubicación es bastante estratégica como el anterior por su cercanía al centro poblado de Jatun Llacta jock, requiere asimismo un estudio y reconstrucción integral para su aprovechamiento en el turismo.

### ***RESTOS DE CHUWI.***

Se encuentra al lado Nor Oeste del distrito, esta prácticamente destruida, esto por los mismos pobladores, requiere de programas o proyectos de restauración por el valor histórico que encierra, ya sea por las instituciones correspondientes. Su importancia radica por su cercanía al centro poblado de Jatun Llacta jock, además de ello por ser graneros o chullpas de los antiguos pobladores de Jatun Llacta jock. Cabe mencionar que estos tres lugares arqueológicos son reconocidos como patrimonio cultural de la nación según Ley N° 24047.

### ***MATRIMONIO.***

Se celebran con diferentes actos tradicionales del pueblo como; el Yaycupacuy, que es la ceremonia de orientación a los novios por parte de los padrinos, la misa acto litúrgico; la Dona que es el ofrecimiento de regalos a los novios por parte de los familiares mas íntimos, la tradicional Palpa donde amigos y familiares de los novios se acercan a un estrado donde se encuentran novios y padrinos para ofrecer regalos o dinero al compás de la música del pueblo, recibiendo a cambio abundante chicha o cerveza. En la noche se acostumbra el Palomay, no obstante esta costumbre va desapareciendo en la practica social, consiste en encerrar a los novios en un cuarto independiente para sus practicas sexuales y en la madrugada se realiza la Cuenta, donde los recién casados informan a los familiares y amigos todo lo recaudado, concluyendo la celebración con un exquisito desayuno que puede ser Mondongo o Chupe verde.

### ***SAFA CASA.***

Es la celebración por la culminación del techado de la construcción de una nueva casa. Organizan los dueños de la casa, quienes nombran a los padrinos, que se encargan de colocar una cruz característica sobre el techo al compás de una orquesta y distribuyendo pequeños presentes a los asistentes a los gritos de "Sebo Padrino" continua con la Porontada donde un personaje vestido de oso distribuye abundante chicha al son de Húyanos y Mulizas regionales.

### **CALENDARIO ESTACIONAL:**

- **CALENDARIO DE FESTIVIDADES:**

- **FEBRERO.**

Inicio de los carnavales y jala pato, generalmente estas son realizadas por la Asociación Cruz de Espina, quienes elaboran el programa y celebración en distintos días, según acuerdo.

- **Abril.**

Semana Santa. Se realiza una escenificación del Vía crucis a cargo del Elenco de Sociodrama bajo la dirección del Teniente Gobernador Romualdo Sánchez, quien escenifica a Jesús, el recorrido se inicia en las instalaciones del local Municipal, atravesando el parque para dirigirse hacia las ruinas de Chuctuloma que es utilizado como monte de los calvarios, por la configuración del terreno, todos los actores estrictamente vestidos para ir acorde con el momento, hay algunos visitantes quienes toman fotos y filman la escenificación.

- **Mayo.**

**02** Fiesta en Honor a B de Jatun Llacta jock, que durara dos días, lo realizan tres mayordomos es la fiesta Patronal del Pueblo pero no congrega la misma cantidad de gente y expectativa como si lo es en la fiesta del 23 de agosto, en está fecha solo participan los mayordomos y sus invitados que en suma serán algo mas de 20 personas, se inicia con la víspera anunciando la festividad con cohetes, recepcionando a la Banda de músicos Sol Radiante del Valle, provenientes de Huancayo, en la casa del Mayordomo, hay una concentración en la plaza principal del distrito e inician la quema de castillón de 40 tiempos donado por la familia Miranda. El día central, se inicia con el alba de 21 camaretazos, degustación del desayuno, concentración de familiares y amistades, baile general y después el almuerzo, una vez culminado el almuerzo se trasladan a la plaza principal para asistir a la misa en honor a B de Jatun Llacta jock, ofrecido por los señores mayordomos. Los devotos acompañan la procesión hay romería en el cementerio general del distrito en homenaje a las autoridades fallecidas con un aparato floral donado por la Legión Mariscal Cáceres filial Jatun Llacta jock presidido por el Ing., acompañado por los mayordomos, se realiza un brindis general a nombre de la legión; posteriormente concentración y baile general en la plaza principal y a las 8 de la noche retorno a la casa del mayordomo para cenar y seguir bebiendo. El ultimo día se inicia con un desayuno general, los mayordomos se visitan entre si como acto de reciprocidad, almuerzan y se trasladan a la plaza para el baile general, a las dos de la tarde se realiza las elecciones de los nuevos mayordomos periodo 2005 y culmina la fiesta con el famoso cortamente.

**27** fiesta de la creación política y festival del Tamal. Se inicia con un desfile general, para está fecha se curso invitaciones a los colegios de Hualhuas, Junín, San Jerónimo, Cajas y Huancayo y los tres centros educativos del

Distrito; el desfile se inicio a las 11 de la mañana, hubo una gran concentración de gente, comerciantes y familiares, se armaron tribunas y estrado, asimismo participaron los cuatro barrios, las rondas campesinas de los anexos, los comités de vaso de leche, los representantes del Municipio, de la ONG, de las diferentes organizaciones como la empresa de transporte Municipal; culmino a las tres de la tarde, se produjo un incidente que opaco la festividad, las dos escuelas del distrito 34 y 35 protagonizaron una discusión y algunos padres de familia de liaron a golpes, el motivo fue que ambos querían cerrar el desfile como broche de oro, generalmente lo hace la escuela 34 como costumbre, pero por descoordinación de un regidor del Municipio, señalo a la escuela 35 para que pase al final, esto no agrado al director de la escuela 34 y se inicio el lío, al final ambos quedaron descalificados; los ganadores resultaron el INEI de San Jerónimo, quienes asistieron con Banda de Músicos y el Premio fue un estandarte e instrumentos musicales, los jurados lo conformaban el alcalde, los regidores, representante de la Gobernación.

Después de culminado se efectuó la sesión soléenne en el auditorio del Municipio, se ofreció almuerzo y posteriormente le Alcalde dio un discurso haciendo un balance de su gestión hasta la fecha entre los invitados se encontraban los alcaldes de San Jerónimo, Cajas, Hualhuas; en la misma reunión premiaron a los ganadores del concurso del Himno al distrito. Después de los actos protocolares se realizaron presentaciones de danza y se repartió cerveza a los asistentes que animo la reunión y de esta forma culmino el aniversario de Creación Política del Distrito.

- **JUNIO**

20 fiesta patronal en honor a San Roque anexo de Z

- **JULIO.**

6 8ava de San Pedro; la fiesta dura tres días, participan los Avelinos Flamengos, conformada íntegramente por jóvenes de 15 a 27 años, bandas y orquestas amenizaran, realizan una misa en honor a San Pedro seguido de la Procesión, visita al cementerio brindando cerveza, caña, chicha de jora, almuerzo general para toda la población.

- **AGOSTO.**

**15** al 26 fiesta costumbrista del Santiago, lo realizan por familias de forma particular cada quien elige que fecha celebrar, consiste con la víspera donde velan a los animales con coca, cera, flores, esperando el “lucy, lucy” bebiendo el quemadito a base de huamanripa con caña pura, bailan alrededor de una fogata en el corral; el desayuno es mondongo y posteriormente señalan a los animales con cintas de colores colocados en la oreja, collar de flores y frutas, hay un padrino quien brinda cerveza, caña, reparte flores, coca, el que no mastica la coca son castigados

dándoles a beber caña y cerveza, se da la “huallapada” (ofrenda) a los músicos, a los pastores también, después el baile popular.

## **FIESTA DEL 22 DE AGOSTO EN HONOR AL PADRE SAN ROQUE**

Fiesta tradicional mas importante para la gente del Distrito porque es esta fecha en la que se celebran aniversarios de las diferentes asociaciones de Danzantes de Chonguinada o Avelinos; este año hay cuatro mayordomos ellos asumen la fiesta de forma voluntaria, reciben de sus familiares y si no hay voluntarios se realiza una elección en el frontis de la iglesia dirigida por la gobernación y la regiduría encargada de cultura, quienes ponen a disposición de la gente el platillo de plata que es el símbolo de mayordomía. Esta fecha es también la que reúne mayor cantidad de gente, de orquestas (9), de bandas (4), de visitantes porque la fiesta es para ellos, los residentes que arriban de diferentes ciudades del país, algunos sintiéndose visitantes en la tierra que los vio nacer, son los que gastan mas y los que llenan el parque, reencuentro con sus familiares (padres, abuelos) algunos aprovechan para ver el estado de sus casas que dejan con de cuidadores; lo particular de esto es la gente que esta de forma permanente en el distrito no es muy frecuente verlos en el parque acompañando la fiesta, están concentrados en sus actividades cotidianas, ganadería, la chacra, u aprovechan para montar algunos comercios usualmente de venta de bebidas o comida, ellos asumen el rol de anfitriones de sus familiares que llegan de visita, para otros la fiesta demanda un gasto y el hecho de participar ya sea visitando a algunos parientes que están de fiesta demanda ir con un presente y generalmente es una caja de cerveza, prefieren evitar este gasto y ahorrar el dinero para otras necesidades, pero no es rígido en su totalidad, algunos no asumen un rol protagonista en el trascurso de la fiesta pero se disfrutan de la fiesta, bailan y beben quizás no sea en todo el día pero encuentran momentos, esperan con entusiasmo la fiesta porque es la fecha en que el distrito tiene mayor movimiento, alegría, ruido; una vez que paso todos se quedan tristes por volver al silencio cotidiano pero satisfechos por divertirse a su manera. Es una fecha importante también para los comerciantes, el municipio traza espacios alrededor del parque, para que puedan ubicarse en orden, hay expendios de bebidas, de comida en todas sus variedades, de ropa, de juegos para los niños, de artesanía, de verduras, y provienen de distintos lugares como Huancayo, San Jerónimo, Jauja, de cañete, es toda una feria durante la semana. Para poner orden y seguridad cada barrio tiene vigilancia vecinal quienes se turnan por días hasta que termine la fiesta , ellos patrullan las calles a pie alertas de cualquier incidente, robo o peleas, pero aún así, se produjeron robos en tres casas al medio día durante la semana.

Asimismo por devoción al padre San Roque. La fiesta de agosto es la Octava que es continuación de la fiesta que se inicia en el Distrito de San Jerónimo (esto porque antiguamente Jatun Llacta jock era un barrio de San Jerónimo).

Empieza el 22 de agosto con repique de campanas se da inicio a la víspera; en este año hay cuatro mayordomos y ellos serán los responsables del colorido y alegría del inicio de la fiesta, para esto preparan castillones que encenderán los ánimos y calentaran la helada noche al ritmo de las bandas que van llegando, es también el recibimiento de las orquestas de las pandillas de chonguinos y bandas de los avelinos; la gente baila al ritmo de melodías como huaynos, huaylash, salsa, cumbias y todo un repertorio, bebiendo los tragos preparados con aguardiente o alcohol y refresco o chicha de diferente sabor, ofrecidos por los mayordomos y las pandillas, esto va rotando alrededor de familiares y amigos de los que pasan la fiesta, el público se abastece de las vivanderas ubicadas en el mejor lugar que ellas creen conveniente alrededor del parque, hay algunos que prefieren beber cerveza o simplemente aguardiente esto depende de cuanto dinero tengan, la jornada se prolonga hasta las 2 de la mañana hora en que se terminan de quemar los cuatro castillones (fuegos artificiales), pero hay algunos que prolongan la celebración unas horas más.

El 23 día central se inicia con “Diana” (melodía de festejo) y salva de 21 camaretazos en Honor al Padre San Roque, el desayuno respectivo con el tradicional mondongo a base de menudencia de toro y carne de cerdo con perejil, se prosigue con la imposición de bandas –esto solo lo realizan las instituciones de avelinos– a todos los socios de color amarillo y después asisten a la misa cantada y diaconal asistida por el arzobispo de Huancayo y ofrecida por los mayordomos y algunos devotos al padre San Roque, acompañamiento de todos los fieles devotos a la procesión del Padre San Roque por todo el perímetro de la plaza del Distrito.

Las pandillas de chonguinos son 9 en total, estas son organizadas y conformadas por miembros de una familia, su objetivo principal es de reunión, fortalecimiento, apoyo, de los lazos familiares es una forma de mantenerse siempre unidos, buscando tejer más sus redes sociales a través del parentesco, ayudándose en diversos acontecimientos que se produzcan en la familia, y eligen la chonguinada porque es parte de la tradición de la familia, practicada desde los abuelos y transmitida de generación en generación y parte de la tradición del distrito, porque les encanta el baile y porque saben bailar, otro objetivo es la devoción que le tienen al Padre San Roque.

Las Asociaciones que en algunos casos son hermandades tienen una estricta y formal organización con libro de actas, con junta directiva y con reglamento disciplinario; y hasta cierto punto cerrada, para integrar a una asociación se necesita tener el aval de un familiar miembro de la institución, quien te presentara, describirá tus cualidades como responsabilidad, respeto, humildad, fiable, adulta y con solvencia y avalara tu integración a la institución, pero hay muchos simpatizantes que pueden acompañar a las pandillas en su recorrido pero no son socios, incluso algunos miembros de



la misma familia no son socios y el factor es que no tienen el dinero requerido para afrontar las cuotas o colaboraciones, que servirán para la orquesta principalmente, ya cada uno ve por su disfraz de tres días y demás requerimientos, cambian de color de disfraz a diario para lucir mas atractivos.

La fiesta lo asume el presidente y el vicepresidente de la institución ellos organizan el almuerzo desayuno y cena asimismo designan quienes los ayudaran y en que casa se pasara la fiesta. Para los integrantes de la pandilla se les prepara un plato especial y en buena proporción en reconocimiento a su apoyo económico esto se le llama cumplimiento, los platos pueden ser un cuy entero o pollo entero, pachamanca de tres sabores, solo se le da a los integrantes de las pandillas este tipo de comidas, para el publico en general, invitados, amigos o familiares es en menor proporción.

Después de la procesión, las pandillas de chonguinos como de avelinos, y los mayordomos salen al parque a la presentación respectiva, hacen diferentes coreografías y luego se dirigen al cementerio a visitar a los familiares fallecidos, siempre acompañados por cerveza y chicha de jora (enterrada para su fermentación en cantaros llamados "Ullpo" desde hace una semana antes) ya en el cementerio hay oraciones, prenden velas siguen bebiendo, hay llanto, al ritmo de huaynitos de antaño, de mulisas y después retornan al parque donde recibirán los ofrecimientos, compensaciones de amigos, conocidos y familiares, estos consisten en cajas de cerveza y tienen que brindar con ellos, no se puede guardar, en ese instante se tiene que beber todos en conjunto.

En el transcurso de la mañana pueden llegar hasta 10 cajas de cerveza, algunos aguardiente, esto también es una forma de prestigio, ante la sociedad, es una manera de reconocimiento el hecho que apiles cajas de cerveza es un indicador de que a la familia se le reconoce y es un aditamento emocional importante para ellos; el horario del almuerzo depende de la cantidad de bebida que hay en el grupo, una vez terminado la ultima botella, van a almorzar, esto puede ser dos o tres de la tarde algunos hasta cuatro de la tarde; las pandillas de avelinos, chonguinos o los mayordomos se dirigen bailando acompañados de familiares, amigos o visitantes hasta la casa donde almorzaran, algunos invitados siguen como espectadores a menos que tengas disfraz y seas conocido de la familia puedes acompañarlos bailando (solo en caso de chonguinos y avelinos), la invitación es general para el publico no hay restricción, pero ocurre que las casas donde se almuerza no se abarrotan de gente teniendo en cuenta que puedes almorzar mas de 10 veces en un solo día u optar por comer en algunas de las carpas montadas que ofrecen carnero al palo, chancho preparados en sus diferentes variedades o cuy dentro de los platos típicos.

Los que están de fiesta preparan aproximadamente unos 200 paltos y es curioso porque los que llenan la casa son mayormente los miembros de la familia y algunos invitados a pesar que no hay restricciones para el almuerzo, si eres conocido de la familia, (no es necesariamente rígido) puedes pasar al comedor que es un cuarto acondicionado especialmente para la ocasión, una mesa larga y bancas a los costados donde pueden entrar 15 a 20 personas, sobre la meza está la ponchera conteniendo la chicha de jora que está preparada a base de jora , cebada, algunos para darle color a la chicha le agregan veterraga; asimismo está las botellas de aguardiente, así que el que desea se sirve según su gusto. El almuerzo tarda en servirse alrededor de 10 a 15 minutos en algunas asociaciones sirven entrada, una pequeña ensalada de verdura o papa a la huancaína, después viene la sopa o el caldo de fideos con yuca, papa, o sopa verde que son típicos de la zona, a continuación el segundo, generalmente preparado con carne de alpaca en sus distintas variedades o pachamanca, en el transcurso del almuerzo se van sirviendo la chicha mezclada con el aguardiente o por separado, también la cerveza, hay bromas y llegan de visita otras asociaciones pero éstas no pasan al comedor; se les retiene en el patio con chicha y aguardiente mientras los anfitriones terminan de almorzar, esto es porque cada asociación prevé una cantidad determinada de platos, cada quien afronta y no pueden aceptar que otra asociación llegue con sus invitados y almuercen en la casa de una asociación distinta; los encargados de servir el almuerzo se les denomina “servicio” cuya labor será atenderlos de tal manera que queden satisfechos los integrantes de la asociación, los familiares y los invitados en general, tienes que desplazarte con gran ligereza y rapidez a fin de que no sientan que son lentos porque esto sería criticado y recaería en el organizador de la fiesta, además tienen que lidiar con estados avanzados de alcohol de algunas personas, es decir la paciencia y tolerancia serán fundamentales para que realicen una labor efectiva. Hay intermedios de la orquesta para amenizar el almuerzo. Seguirán llegando conocidos y familiares quines se harán presente con ofrecimientos, generalmente cerveza o aguardiente, la cual beberán hasta que se acabe; terminado el almuerzo los integrantes de la asociación, los invitados, los visitantes de otras asociaciones se confundirán en un baile general tratando de demostrar gallardía y emoción, se torna en un reto de quien realiza la mejor coreografía en sus pasos, cantado húyanos y santiagos, acompañando el ritmo a la orquesta (todo ocurre dentro de la casa) pasado las 5 o 5 y 30 de la tarde las pandillas, los mayordomos, salen de la casa del organizador de la fiesta para asistir al estadio donde se efectuará el concurso de bandas y orquestas organizado por la Municipalidad participaron 8 orquestas, la competencia es dura y no todos quedan conforme y la manera de comprobar esa disconformidad es la bronca que se inicia entre algunas personas excedidas de alcohol simpatizante de alguna orquesta, y el ganador fue la orquesta Monumentales de Huancayo, esto se prolonga hasta las nueve de la noche.

Al día siguiente se da inicio a la corrida de toros que se realizara durante tres días; los mayordomos, las pandillas de chonguinos y Avelinos realizan su presentación en la plaza de toros, lugar acondicionado especialmente para la ocasión que será utilizado por tres días, las tribunas populares y palcos se arman unos días antes de inicio de la fiesta, solo los palcos tienen un costo; los toros provienen de ganaderos del mismo distrito o de San Jerónimo, la corrida se le denomina corrida "Bufa" que es una mofa de las corridas españolas, se presentan personajes travestidos y pintados de negro, toreros aficionados y cualquiera que se atreva, los toros son bravos y en el lomo tienen la "Moña" acondicionada especialmente con algunos cojines que llevan unos peluches y el reto es sacar del lomo del toro esos peluches, el que lo logra habrá demostrado bravura y es un trofeo de reconocimiento.

En el transcurso de la corrida se presentan cinco toros con una duración de 20 minutos, hay intermedios cuando las pandillas de chonguinos u avelinos hacen su presentación, cada quien acompañada de su respectiva orquesta o banda, ellos se esmeran en demostrar gallardía, en ser reconocidos por su expresión, su forma de bailar, su vestimenta, su madurez en los pasos, su seriedad y alegría, tratan de ser los mejores y el fin es ser recordados de esa forma, ya que el lugar es propicio porque todos se concentran en la plaza de toros y son observados y calificados de una manera implícita. Terminada la presentación de la pandilla sale el siguiente toro y esto será la jornada de la tarde, la bandas empiezan a tocar distintas melodías al mismo tiempo, es una competencia y una confusión de ritmos. Asimismo personas particulares organizan veladas nocturnas en los dos locales de recepción del distrito (Bolognesi y Samay Wasi) y para ellos traen a grupos de música tropical (chicha), para esta fecha llegaron tres grupos uno de ellos provenientes de Bolivia, el concierto inicia a partir de las 2 de la tarde pero los grupos se presentan a las 9 de la noche, hay mayor cantidad de jóvenes provenientes del mismo distrito, de San Pedro de Saño, de San Jerónimo, de Huancayo quienes protagonizaran el cierre del concierto con una pelea entre grupos u pandillas de jóvenes.

Por la noche hay una cena ofrecida por las diferentes asociaciones y mayordomos la rutina es la misma, después de cenar se dirigen al parque para presenciar los toriles ofrecidos por una pandilla de chonguinos. Al día siguiente los avelinos tendrán un encuentro deportivo (fútbol) enfrentado a los músicos, las demás asociaciones y mayordomos continúan con su programa, atendiendo a los invitados a los familiares, tratando de quedar bien en los pasacalles, en las corridas, en el parque, en los toriles, suscitándose diversos acontecimientos (peleas, enamoramientos, reencuentros, rivalidades, competencia, separaciones, engaños o traiciones) característicos de una fiesta "grande" en la que se le está permitido cruzar los límites de lo habitual o cotidiano.

El ultimo día de la fiesta, la jornada se inicia con un desayuno ofrecido por quienes pasan la fiesta, bailes en las casas y después inician los pasacalles, otros visitan a sus familiares y amigos, algunos se dirigen al parque a bailar; ya para esta fecha 27, disminuyen las pandillas de chonguinos ya que otros solo están de fiesta tres días, ya no se observa la misma cantidad de bandas y orquestas, asimismo los negociantes es menor cantidad, se van retirando levantando sus carpas.

Por la tarde se da inicio al cortamente como cierre de la fiesta, en total se plantan 11 montes al costado del parque del distrito, los plantan algunas pandillas, padrinos particulares, el alcalde, y se inicia a las 6 y 30 de la tarde y terminan de cortar a las 11 y media de la noche, anotando a los nuevos padrinos del próximo año en un libro de actas, hay unas personas designadas para realizar esta labor hasta que tumben el ultimo monte, hay una algarabía total animados por la banda y la cantidad de bebidas, algunos o resisten la jornada y se quedan dormidos en las bancas del parque o en el ultimo lugar donde estuvieron.

### ***Mensaje de la Sociedad Avelinos Canario.***

*“...Después de 365 días de ardua espera a pesar de la crisis económica los socios de la S.A. Canario S.R.Q. amante de nuestra tradición, orgullosos mantenemos las costumbres en honor al padre “San Roque” y aquellos que lucharon junto a Cáceres por lo que tendrá que alegrar, gozar, bailar y tomar día y noche caso contrario recibirá la sanción máxima del tradicional 4 según R-M.N° 069-C-C-S-A-S.R-Q....”.*

### **Relación de Toros.**

- 1° El Intelectual: dedicado al C.E N° 30234 bajo la conducción del Sr. Director Manuel Rodríguez y su Plana Docente.
- 2° El Genio: Dedicado a la sociedad de Avelinos Canarios.
- 3° La Molinera: dedicado a la Sra. X.
- 4° El Administrador: dedicado a la UGEL Satipo Profesor Y y esposa, familia Z.
- 5° La Chispa: dedicado Industrias Metálicas el Sol de W y familia.
- 6° El Jugador: dedicado al Centro Deportivo D.

### **ASOCIACIÓN DE CHONGUINOS.**

- Los Marimachos: se denominan así porque hace 20 años en esta institución bailan hombres y mujeres, los varones se disfrazaban de mujer, ellos danzan cargando su bebe que es representado por una muñeca, es la única institución que hace esto.

### **AVELINOS.**

- Su majestad Avelino Cushiri.

## Sociedad de Avelinos Canario– San Roque Jatun Llacta jock

- **SEPTIEMBRE**

2 Aniversario de la comunidad, se realizan concurso de Santiago, cada barrio se presenta con su elenco respectivo, sus músicos y cantantes, se realiza en frente de la iglesia, después se dirigen todos al local comunal donde se servirá el almuerzo, la gente se agrupa en sus respectivos barrios y beben agua ardiente que es repartido por el presidente de la comunidad con su comitiva, se reparten a los presidentes de los barrios, ellos ya se encargan como distribuirlos, asimismo reciben regalos de parte del Municipio también agua ardiente y lo reparten con el mismo mecanismo, todo está animado con la Banda de Músicos integrado en su mayoría por pobladores del Distrito y completado con músicos de Huancayo; después de almorzar salen a la plaza para iniciar el cortamonte, cada barrio ubica su monte y hay un monte que planta las autoridades, se inicia las seis de la tarde y se prolonga hasta donde la gente lo decida.

7 al 9 fiesta a la Virgen de Cocharcas anexo de X.

15 aniversario de la asociación de comerciantes Virgen de Cocharcas, realizan la misa en honor a la Virgen, procesión alrededor del parque del distrito participán todos los socios, acompañados de la banda de músicos, hay almuerzo general en la casa de la Presidenta de la Asociación, después del almuerzo se dirigen al parque para asistir al cortamonte, en total plantaron 11 montes que empezaron a cortar a las 6 de la tarde y terminaron a la media noche.

14 al 16 fiesta patronal en honor al Patrón Santiago anexo de Y.

- **NOVIEMBRE.**

1 Todos los Santos, guardan ofrendas consistentes en comidas, bebidas, llevan flores al cementerio.

### **CALENDARIO AGRÍCOLA Y GANADERO.**

- Agosto y septiembre, algunos siembran mashua y olluco y cosechan en junio, son los que demoran mas dependiendo de la lluvia. La preparación del terreno se inicia a fines de agosto
- Septiembre caneo de guano
- 18 de Octubre se realiza la primera siembra de acuerdo a la lluvia, como festejo en Honor a San Lucas la comunidad organiza el concurso de gañanes y sembradoras quienes e presentan con sus respectivas yuntas adornados rigurosamente, hay maestros y aprendices, las bebidas son la chicha de jora 7 semillas, cuarto de caña, el almuerzo es A5hi, trigo pelado, cuero de chanco, pushto, papa sancochada con ají, tortilla elaborada con harina de maíz o de trigo con arroz colorado, todo preparado en ollas de barro, se sirve en plato de barro con cuchara de madera si no es así el gañan no come. Los premios van

desde abonos, sombreros, mantas y herramientas; se realiza siembra de maíz sistema de yunta y picota (en las faldas) y se cosecha en mayo, la calidad del maíz depende de la regularidad de la lluvia, el año pasado las lluvias se retrasaron y el maíz salió demasiado pequeño, fue una siembra perdida. . En el ganado son estos meses donde empiezan a enflaquecer por el inicio de la siembra.

- Noviembre se terronea para la siembra de papa
- Diciembre se desyerba y empieza a sembrar la papa y se cosecha en abril o mayo
  - Enero cultivo de maíz.
  - Febrero recultivo de papa base de tacla y lampa a veces con yunta, preparación de tierras chacmeo (trazar surcos) a tractor o tacla.
  - Marzo los primeros frutos, siembra adelantada (sembrío agrícola temporal por la lluvia).
  - Abril cosecha de papa.
  - Mayo cosecha de maíz.
  - Junio se cosecha habas, cebada, arvejas, talhuis, la siembra se realiza en la zona de altura.

En el ganado, los meses de enero a julio son donde engordan por las lluvias la lana está limpia y se valorizan mas, porque hay pasto y por la cosecha, a partir de agosto hasta diciembre empiezan a enflaquecer, tienen que ser reforzado su alimentación con suplementos, por inicio de la siembra y porque tiene crías, su precio baja considerablemente y no conviene venderlos. Para evitar esta situación algunos lleva sus ganados en julio a las alturas donde hay pasto

## **MUJER**

La situación de la mujer en el distrito es de un rol importante, son ellas las que toman las riendas del hogar por varios meses cuando sus esposos viajan por diversos motivos, se ubican en el eje del distrito por su mayoritaria participación, asumen cargos y retos no se amilanan como la señora Ifigenia Meza quien asumió la presidencia de las Rondas Campesinas en un momento muy delicado y peligrosos, le cedieron el cargo porque ningún varón quiso asumir.

El ocupar cargos para una mujer en alguna organización del distrito no es extraño, actualmente hay dos juezas de paz no letradas, pero con mucho interés por aprender, por realizar una buena gestión, como la señora Cecilia quien es madre de cinco hijos, separada de su esposo por diversos motivos y sin mayores ingresos que la de ser comunera y sembrar, de realizar pequeños trabajos como lavar ropa y de obtener alguna dinero en el juzgado por los tramites que se hacen, al inicio de su gestión había escepticismo sobre su labor por el hecho de ser mujer y tener hijos y no tener esposo al lado, pero la señora va demostrando que esos factores no son impedimentos para hacer bien su trabajo, o la señorita gobernadora y esto nos demuestra cual es la situación de la mujer, claro siempre hay el machismo clásico y característico, mujeres encargadas de la familia y de la chacra con los hijos, mujeres que tienen hijos de distintos padres, adolescentes

que salen embarazadas al terminar o incluso durante el colegio y que algunas llegan a concretar la convivencia pero otras tienen que asumir solas.

**Asociación de Artesanos**, presidido por Lincon Ponce cuya actividad durante este año estuvo muy reducida.

**Asociación de Jóvenes Universitarios**, que lograron obtener el carnet de medio pasaje.

### **Sociedad Progreso Jatun Llacta jock.**

la sociedad más antigua, desde 1934 quienes organizaron a la población en esos años, comprometidos con el desarrollo del pueblo, defendiendo los intereses generales, conseguir elevarlo a la categoría de Distrito que fue su objetivo principal.

## **ORGANIZACIONES DEPORTIVAS**

### **LIGA DEPORTIVA**

Se inicia hace 40 años como liga interna, reconocida por el IPD (Instituto Peruano del Deporte) y FPF (Federación Peruana de Fútbol) en marzo de 1991 a iniciativa de cinco clubes: Defensor C, Deportivo C, Unión A, Universitario de Deportes, Centro Deportivo D; el primer presidente fue Pedro Bernabe Apolinario después se afiliaron 10 clubes más. La junta directiva lo componen cinco dirigentes y se renueva cada cuatro años, la elección es a través de los delegados y presidentes de los clubes en voto secreto. Realizan deporte todo el año de 2da división (es la tercera liga que tiene 2da división en toda la provincia) con cinco equipos y 1ra división con diez equipos, asimismo fútbol femenino, fútbol de veteranos, de menores, Inter. Barrios; utilizan dos escenarios el estadio escolar y el estadio municipal que es administrado por la Liga. Lograron ser campeones de fútbol femenino el año pasado a nivel provincial y en sub. 12, en la copa Perú solo avanzaron hasta la segunda etapa. Los recursos que obtienen es a través de inscripciones de jugadores, transferencias, multas, derecho de reclamo, y el dinero es utilizado para la realización de los espectáculos deportivos, organización de campeonatos y dar algo de dinero a los clubes. Su objetivo es hacer deporte en todos los niveles es así que cada domingo al estadio asisten aproximadamente 400 personas; si dejan de organizar la gente reclama. Hay 8 instituciones de mujeres y 7 de veteranos, en total los afiliados a la liga son alrededor de 900 personas y todos participan bajo multa. En junio inician la refacción del estadio con un presupuesto de s/30.00 mil soles provenientes del Municipio, la prioridad es la malla olímpica.

El presidente Elipio Inga Medina

Jóvenes:

- Alianza Bolognesi

- Municipal

- D

- Flamencos
  - Deportivo Cs
  - Rosario Central
  - Diamante Negro
  - Asociación Cultural
  - Unión Juventud
  - Santa Barbara
  - Sporting Juniors
  - Sporting Estrellas
  - 1000 Estrellas
  - independiente Canario
- Veteranos:
    - Alianza Bolognesi
    - Municipal
    - D
    - Progreso X
    - Flamengo
    - Deportivo C
    - Veter C
    - Rosario Central

## **MUNICIPALIDAD DISTRITAL DE JATUN LLACTA JOCK (\*)**

Creada el 02 de septiembre de 1938 con 7,000 hectáreas, políticamente el Dde 1952 siendo Pedro Contreras el primer gobernador, Eugenio Contreras alcalde, Virgilio Quispe, teniente alcalde, Feliciano Ávila, regidor. La extensión actual es de 167.98 Km. cuadrados.

Después del periodo de Violencia Política entraron en un proceso de reactivación productiva y relativa estabilización de sus organizaciones locales con presencia de organizaciones externas de desarrollo los temas que son base de sus actividades principales, se caracterizan por su fragilidad ya que estando en condiciones de fuertes pendientes son objeto de permanente erosión, deforestación y degradación de la calidad de suelo, el manejo de los recursos como el agua, suelo y biológicos aún no es el mas adecuado, los procesos de producción agropecuaria y la comercialización tienden al estancamiento por lo que es previsible que aquella reactivación no mejore la situación de extrema pobreza. La comunidad de Jatun Llacta jock ha sido la organización madre en la micro cuenca, cuyo protagonismo y liderazgo se remonta hasta los fines de la década del 80, los sucesivos parcelaciones de las tierras, la inserción natural a la economía de mercado predominante en le valle, la presencia de la subversión que declaro las partes altas (Z, Y, cebollayocc, suitucanCHA) destruyendo las granjas comunales, hizo que hoy reste su protagonismo. *(tomado del plan de desarrollo integral)*

Esta presente la mesa de concertación, ONGs con financiamientos internacionales, el reparto del vaso de leche se efectuó a 1430 niños de 0 a 13 años, existen alrededor de 100 establecimientos comerciales dentro de ellas boticas, librerías, zapaterías, 4 restaurantes, etc. Solo 10 cuentan con la licencia respectiva, están presentes Pronamachs, Foncodes, Mindes.

### **PRESUPUESTO**

Canon y Sobre canon	: S/ 7335.00
Fondo de Compensación Municipal	: S/300,000.00



Otros Impuestos	: S/5,000.00
Recursos directamente recaudados	: S/29.674.00
Recursos ordinarios para los gobiernos locales	: S/373.561.00
Total	: S/ 715.570.00

### **CATEGORÍAS DEL GASTO**

Gastos corrientes	: S/ 340.674.00
Gastos capital	: S/ 219.570.00
Deuda	:S/ 55,326.00
Total	:S/ 715570.00

### **METAS.**

1. Normar y fiscalizar
2. monitorear y evaluar los planes de desarrollo local
3. gerencia recursos materiales, humanos y financieros
4. brindar asistencia alimentaría
5. brindar defensoria municipal al niño y al adolescente
6. brindar asistencia alimentaría a comedores
7. brindar asistencia alimentaría a infantiles
8. brindar asistencia alimentaría a escolares
9. efectuar la limpieza pública
10. mantener y conservar las áreas verdes

### **PROYECTOS.**

Mejoramiento del estadio Municipal, construcción de lozas deportivas, construcción del auditorium en el barrio D, piscigranja en el anexo de X, desagüe pozo séptico barrio C, relleno sanitario C 1° etapa, puente Av. 28 de julio C, portón anasia X, mejoramiento vías urbanas, construcción y ampliación de la plaza de toros.

*(\*)Fuente Plan de Desarrollo Integral 2003 – 2008*

### **COMENTARIOS ADICIONALES**

En la identidad de la población hay algunos que prefieren decir que son de Huancayo cuando está en otras ciudades como Lima, esto para evitarse dar detalles de donde está ubicado el distrito, en cambio diciendo que son de Huancayo evitan dar mayor detalle o información, a pesar de la influencia de los medios de comunicación y su cercanía con la ciudad, mantienen firmes sus costumbres y tradiciones, puede observarse a niñas o jóvenes pasar por la calle cantando un Santiago que está de moda en esta época, puede existir influencia de otra forma de vida en la forma de vestir de algunos jóvenes pero esto no les quita su esencia, combinan, jalan un poco de otra cultura y lo interpretan o amoldan a su estilo.

Es una población que se caracteriza por mantener sus costumbres, su tradición, con una gran presencia de población joven, el estudio es parte importante para los padres, que sus hijos logren estudiar carreras y si esto es en menor tiempo y costo es mucho mejor para ellos. En este año fueron renunciando a la comunidad campesina, prefieren dedicar su tiempo en actividades que les dará mayores ingresos, por ejemplo comercializando con leña, o ladrillos, dedicados a la actividad minera otro sector importante de la población, esto les permite sacar préstamos del banco, obtener algunos artefactos como Dvd o Vhs, iniciar un negocio implementando una tienda de abarrotes, otros sector son ya jubilados viven de la pensión, que perciben, de las actividades en la chacra y con los ganados sus hijos estudian o trabajan, hay profesionales en su mayoría que pertenecen al magisterio trabajando en diferentes lugares del valle y en el colegio 27 hay un solo profesor que es del distrito, el resto de huancayo, los que tienen ingresos mensuales son los que construyen sus casas de material noble de dos pisos, los artesanos trabajando de forma independiente haciendo bordados o tejiendo sillas, o trabajos en arcilla. Todos esperan con gran expectativa las fiestas que se celebrara a lo largo del año, pero la mas esperada es la fiesta del 23 de agosto época en donde se reúnen con sus familiares, amigos, semana en que se despejan de sus problemas y algunos no participan con tanta efusividad, siguen dedicados a sus actividades pero no son indiferentes a la fiesta, trabajan para tener ahorros y pasar la fiesta, después de terminado todos quedan tristes, las calles vacías y el parque con la tranquilidad y silencio habitual esperando hasta el próximo año. Algunos son críticos de la gestión del alcalde otros simplemente esperan a que termine el periodo, durante lo observado e n estos meses no hubo mayor cambio o ejecución de obras, hasta hoy la máxima expresión de su gestión se refleja en la remodelación del parque que a muchos no les parece bien, el reparto del vaso de leche demora entre dos o tres meses, ahora van por los cuatro meses y aún no llega los productos, lo encargados del municipio aducen que es problema de los proveedores, que la calidad que ofrece no es buena y esto complica el reparto; pero la reacción de la gente es de una pasividad que no ejerce mayor presión para agilizar el reparto, algunos incluso dicen que ya se elimino el reparto, sus economías o alimenticio de la familia no depende exclusivamente de los productos del vaso de leche, es básicamente de los productos del campo y de lo que puedan alternar con los víveres, el ganado es fundamental para equilibrar sus economías, el 90 por ciento de la población cría cuyes como fuente de ingreso, como ahorro, como auxilio para cualquier emergencia. A lo largo del año sucedieron muertes, accidentes, peleas, las característica que tienen los pobladores es que pueden resultar demasiado individualistas, se puede desconectar de lo que sucede en el distrito como sociedad y concentrarse en sus actividades, la unión o reciprocidad se observa cuando ha y alguna desgracia, hasta cierto grado, cuando están de fiesta, o e al comunidad se reúnen por barrios y son unidos por instantes; se resalta la hospitalidad que tienen y hasta cierto punto el conformismo que hay entre ellos.

# Anexos

## **PERCEPCIÓN DE BIENESTAR**

### **1. SUJETOS.**

Jatun Lacta jock es un pueblo de 554 viviendas (INEI 2004) distribuidas en cuatro barrios que al igual que en Jatunllacta iskay, describen variaciones desde lo rural hasta lo más urbanizado. Se encuentra ubicado en el corredor que une Huancayo con Jauja, uno de los de

mayor conexión del valle del Mantaro. Por tanto, su aislamiento relativo es menor que el de Jatunllacta iskay.

El muestreo fue por cuotas barriales proporcionales. No se incluyeron los tres anexos de Jatun Llacta jock por constituir poblaciones de corte rural cuando en Jatun Llacta jock se buscaba un sitio periurbano. El tamaño de la muestra es 70. El sexo no se pudo balancear dado que los meses del trabajo de campo coincidieron con la época del *restrojo* o final de la cosecha. Allí, los hombres tienden a viajar a buscar trabajo y regresan esporádicamente. Así, se pudo completar una muestra de 36% de hombres y 64% de mujeres, lo cual no constituye una muestra balanceada por sexo como en los otros casos. Se balanceó la edad (mínimo 18, máximo 74, promedio 38.29, desviación estándar 13.3). El número de hijos nacidos va desde 0 hasta 13, siendo 3.4 el promedio. El promedio de hijos vivos es de 3.1. La media de los hijos presentes en la comunidad es 2 y en la muestra se encuentran dos hijos en el extranjero. 30 años es el tiempo promedio de residencia, el 92.6% es de religión católica y el 7.4% restante es protestante. La población cuenta con un nivel ligeramente mayor de educación que Jatunllacta iskay, con un 4.3% que nunca asistió a la escuela, un 10.1% con primaria incompleta, un 11.6% con primaria completa, el 14.5% tiene secundaria incompleta, el 29% cuenta con secundaria completa, hay un 8.7% con educación superior incompleta, un 14.5% con educación superior completa, un 1.4% que ha ido a la universidad y un 5.8% que ha finalizado sus estudios universitarios. El 23% es soltero, el 17.4% convive, un 46.6% es casado y el 13% es divorciado. Es interesante señalar que en esta comunidad periurbana más cercana a la modernidad, aparece por primera vez la categoría divorciado.

El 65.7% ha nacido en Jatun Llacta jock, encontrándose una población migratoria dispersa (el resto de la muestra está compuesto por 20 lugares de nacimiento diferentes, ninguno de esos lugares concentra más de 2 sujetos de la muestra.) que incluye la selva y la costa. El 90% ha nacido en el departamento de Junín, donde se encuentra Jatun Llacta jock y el 4.3% en el departamento vecino de Huancavelica. El 82.9% ha nacido en la provincia de Huancayo, donde se ubica Jatun Llacta jock. El 41.4% no ha realizado ningún viaje entre enero y julio del 2004, el 32.9% ha realizado entre 1 y 3 viajes en ese lapso, el 25.7% restante realizó entre siete y diez viajes en ese mismo lapso. Los viajes son fundamentalmente a Lima, aunque se encuentra un interesante flujo hacia la selva, especialmente hacia Satipo (que es el segundo lugar de mayor flujo después de Lima, aunque con una frecuencia mucho más baja). La ocupación mayoritaria continúa siendo la agropecuaria y la de ama de casa, sin embargo, su proporción baja notablemente en comparación con Jatunllacta iskay, a la par que aparecen múltiples y dispersas ocupaciones de corte más urbano. El 40% de la muestra cuenta con un cargo de participación ciudadana en el momento de la aplicación del instrumento, siendo cargos dispersos en los rubros educación, organización comunitaria, organización de la sociedad civil, iglesia, gobierno regional, etc.

## 2. RESULTADOS.

### 2.1. Metas.

Las metas de Jatunllacta iskay definían a un pueblo que mantenía sus expectativas tradicionales adaptándose a la modernidad. En contraste, Jatun Llacta jock describe expectativas urbanas donde se desvanecen esas vinculaciones a lo tradicional.

**Ganadería** es el primer factor, este se relacionaba anteriormente con elementos modernos y ahora aparece de forma independiente, es decir, compuesto por las categorías independientes ganadería y animales. Su frecuencia no es alta.

**Relaciones** es el segundo factor, compuesto por pareja y relaciones en general. Se vincula con motivaciones básicas citadas por diferentes teorías de motivación. Su frecuencia es baja.

**Migración laboral** está compuesto por agua y luz y la meta de trabajar fuera del distrito. Jatun Llacta jock está en un proceso de ampliación de la cobertura de los servicios de electricidad y agua potable. Esta meta es sensible cuando hay una reciente disponibilidad del servicio o cuando se da la posibilidad de acceso. Es decir, no se presenta en comunidades muy remotas, ni en aquellas donde se cuentan con estos servicios desde mucho tiempo atrás. Brinda evidencia complementaria sobre el carácter adaptativo de las metas. Esta búsqueda de luz y agua está relacionada con un afán de migración, donde la meta es la de salir de la comunidad con el fin de trabajar. Las historias de vida sobre el particular, mismas que se realizarán en la siguiente fase del trabajo, permitirán profundizar los detalles de estos aspectos.

**Agricultura no comunitaria** es el siguiente factor y está compuesto por agricultura, terrenos, y con carga negativa las metas comunitarias. En Jatun Llacta jock hay un proceso de abandono de la condición comunitaria, o por lo menos el deseo manifiesto de hacerlo. Sus ventajas se van perdiendo y las desventajas van apareciendo. Así, la agricultura empieza a convertirse en una de corte más capitalista sugiriendo una transformación de la lógica agraria tradicional para adecuarse a la coyuntura más urbana de Jatun Llacta jock.

**Enseres** es un factor unidimensional formado por la categoría enseres. Su independencia sugiere el carácter más materialista de este concepto en Jatun Llacta jock. Es decir, no es una expectativa de artefactos básicos para la vida como en el caso de Llaqta jock, ahora es más bien la carrera del consumismo como meta en sí.

**Vivienda** es también un factor unidimensional formado por la categoría casa. Es la de mayor frecuencia entre todas las metas.

**Negocio** es el último factor y también es unidimensional. Su concepción es más compleja que en los sitios previos, asumiendo labores más alejadas de lo tradicional y agropecuario.

## 2.2. Recursos.

Jatun Llacta jock presenta una estructura de recursos compleja con nueve factores. El recurso comunitario no predomina pero está presente, aunque como señalamos anteriormente, no forma parte de la mentalidad del pueblo como meta de vida. Los recursos describen como en los sitios anteriores una sintonía con las metas, que en este caso se reflejan en cuestiones de características personales, laborales, de intercambio y de pequeñas empresas.

El primer factor es **relaciones interpersonales cercanas**, compuesta por amigos, ser alegre, pareja y comunicación. Repite un patrón constante en todos los sitios, pero con precisiones en sus componentes. Aquí se juntan los amigos con la pareja pero no aparece la familia ni la comunidad, sugiriendo una lógica de corte más urbana.

El segundo factor es **bienes y calidad personal**, combina el ser trabajador, tener bienes y ser respetuoso.

**Migración laboral** es un recurso importante, está compuesto por trabajar en las minas, salir del distrito y ser peón. Resulta interesante la vinculación de la migración con oportunidades laborales específicas.

**Trabajo local** mantiene el recurso laboral, pero en contraste con el caso anterior, este se da al interior de la comunidad. Está compuesto por trabajo en la ladrillera, trabajar en algún oficio y trabajar como peón. En Jatun Llacta jock existen varias ladrilleras informales que sirven de sustento a pobladores de limitados recursos. Los oficios pueden considerarse como trabajos de nivel intermedio.

**No agrícola de reciprocidad** es un factor que representa el encuentro de lo urbano con lo agrícola. Aparecen las categorías al partir y arrendar, mismas que están relacionadas con una forma de agricultura donde unos poseen la tierra y otros la trabajan, compartiendo las utilidades. Ambas categorías cargan negativamente, denotando un recurso latente que busca una agricultura diferente a estas categorías.

**Negocio, artesanía y gestión** está compuesta por ser artesano, tener un negocio y la gestión. La artesanía es una labor importante en Jatun Llacta jock y su presencia marca la mayor correlación en este factor. De forma complementaria, se presentan diferentes formas de negocio, que a diferencia de los sitios anteriores, se componen de actividades de corte más urbano, junto con algunas tradicionales. La gestión avanza como parte de esta urbanización, antes estrictamente vinculada con conseguir energía eléctrica, agua potable y afines para la comunidad. Ahora es la gestión de las formalidades para el negocio.

El sétimo factor es **compra, herencia y regalo**, tiene que ver con la aprehensión de bienes, a través de estas diferentes formas. Sus categorías son literalmente compra, herencia y regalo.

El penúltimo factor es **comunitario**, compuesto por comunidad, cuidador con carga negativa, y sociable. *Cuidador* es un término local que se utiliza para la persona que queda al cuidado de una casa ajena, por viaje del propietario. Este inquilino se encarga de los gastos básicos como agua y luz cuando existen. En algunos casos supone un previo acuerdo con la organización comunitaria para que el cuidador participe en los deberes de comunero del propietario para así mantener sus beneficios como irrigación y obras comunes para la agricultura. Las ganancias se dividen en este caso entre el propietario y el “inquilino”. Este *cuidador* no es considerado como un recurso propiamente comunitario, quizá más bien una adaptación intermedia hacia la lógica de mercado.

El último factor es **ser profesional**, compuesto por la única categoría de ser profesional. En las comunidades y pueblo anteriores estaba presente la categoría educación, sin embargo, es la primera vez que aparece el concepto de esta forma.

En cuanto a las frecuencias de las categorías independientes, arrendar, comprar y ser cuidador son las más mencionadas. Reflejan la lógica intermedia de mercado que caracterizaría a Jatun Llacta jock. Luego sigue el trabajo como peón el cual es la denominación local para una labor generalmente agrícola y de fuerza física. Luego aparecen de forma gradual el resto de las categorías con un menores menciones.

### 2.3. Recursos por metas.

Es interesante observar que en Jatun Llacta jock, los recursos resultan más específicos para determinadas metas. Existen diez recursos que sirven específicamente a una meta. En contraste con los casos anteriores, el número máximo de metas relacionadas a un recurso es de cuatro. Es importante interpretar este patrón junto con la información de los sitios urbanos próximos a analizar.

### 2.4. Valores.

En Jatunllacta iskay los valores tradicionales de ayuda mutua se adaptaban a la ayuda eficiente. Llaqta iskay, combinaba valores de prosperidad individualista con los tradicionales. En Jatun Llacta jock esos valores tradicionales desaparecen.

El primer factor se refiere ser **padre, altruista y consejero**. Está compuesto por ser buen padre, ayuda, consejero y responsable. El altruismo ya no está referido a la reciprocidad cerrada tradicional, se vincula a las concepciones más modernas. Estos valores apuntan a características personales vinculándolas con un mandato evolutivo fundamental como la paternidad.

**Trabajo y profesional exitoso** está compuesto por ser trabajadores, ser profesionales, tener bienes y ser responsables. Aspectos fundamentales para concretar las metas vistas a través de los recursos disponibles percibidos.

Estos dos factores brindan evidencia en dirección de la hipótesis de que los valores constituyen estrategias exitosas compartidas por un grupo para alcanzar las metas en un entorno específico. También corroboran el perfil más urbano y más individualista de este pueblo.

### 2.5. Episodios más felices.

**Comunidad y familia** es el primer factor, compuesto por ser autoridad, el estudio de los hijos y el cumpleaños. Aparece un rezago comunitario en cuanto episodio feliz, aunque sería necesario explorar la relación de la categoría ser autoridad con aspectos comunitarios o aquí con aspectos más modernos como de prestigio social. La fiesta de cumpleaños anteriormente se vio vinculada con aspectos familiares, en contraste con las fiestas patronales, de carácter más comunitario.

**Soltería y exploración** está compuesto por las categorías independientes soltería y exploración. Esta relación mantiene patrones encontrados de forma previa y se refieren al descubrimiento de nuevas facetas de la vida en el período entre la niñez y la adolescencia.

El tercer factor se denomina **prosperidad versus estudio**. También repite un patrón previamente visto en Jatunllacta iskay donde se da una relación opuesta entre el estudio y la prosperidad. En Jatunllacta iskay los factores positivos eran el estudio y la exploración, el negativo los bienes económicos.

**Paternidad versus fiestas** está compuesto por nacimiento, pareja, y con carga negativa fiestas. En Jatunllacta iskay encontramos el factor matrimonio con hijos, compuesto por nacimiento de hijos, matrimonio y con carga negativa fiestas. Es interesante explorar esto con mayor profundidad en las fases siguientes del estudio. La fiesta en estos pueblos periurbanos ya no se asocia con la redistribución y el compartir, su carácter tradicional va diluyéndose y con él, aparecen sus asociaciones negativas con la paternidad y como veremos más adelante, con el trabajo.

**Matrimonio** es el quinto factor y está compuesto por matrimonio, niñez y de forma negativa con recuperación. Es interesante profundizar en la siguiente fase la relación entre la niñez y el matrimonio. Este último es percibido como un evento positivo, en contraste a la recuperación que refiere a la felicidad de recuperar algo perdido.

**Vida familiar** constituye un factor univariado compuesto por la categoría vivir con los padres. Junto con el componente niñez del factor matrimonio, emergen reminiscencias de felicidad de los primeros años. La única comunidad que no presenta este factor es Llaqta jokc. Constituye otro tema para ser profundizado en la siguiente fase.

**Religión y familia** es el penúltimo factor y está compuesto por la religión como episodio más feliz junto con la vida familiar.

Finalmente, en **fiesta versus trabajo**, carga negativamente el trabajo, y de forma positiva la fiesta y el negocio. Esta última asociación probablemente esté vinculada al hecho del



incremento del gasto durante la fiesta, tanto por los residentes del pueblo como por los visitantes, lo cual es una oportunidad de negocio concentrado.

En cuanto a las frecuencias, el nacimiento es de lejos, el episodio feliz más importante. Estudios, vida familiar, soltería y trabajo lo siguen en orden de importancia. Este patrón retoma la trascendencia universal de la paternidad en la calidad de vida, así como la posible relación de episodios felices con aspectos adaptativos propios de la vida en Jatun Llacta jock, como el estudio y el trabajo en un entorno que ha cruzado la puerta de la mentalidad urbana.

Si bien la cuestión de las tareas del desarrollo, hipótesis emergente de los sitios previos, no llega a estar ausentes, los resultados no son claros en brindar evidencia de soporte. Aquí, los factores adicionalmente señalan ciertos episodios y estados de vida que podrían ser significativos en la satisfacción de necesidades y su relación con la disponibilidad de recursos.

## 2.6. Momentos más infelices.

El **abandono** emerge como el primero factor, relacionado con el alcoholismo y los problemas familiares. Con carga negativa aparece la muerte de un familiar. Este patrón también estaba presente en Jatunllacta iskay, bajo el factor alejamiento de la pareja, pero no en Llaqta jokc ni en Llaqta iskay, sugiriendo un patrón propio de lo periurbano.

**Problemas de pareja** es un factor que vincula de nuevo el alcoholismo; la enfermedad está presente y el trabajo aparece con carga negativa. El alcohol se hace presente en la percepción de la infelicidad por primera vez en la muestra del corredor, tanto para los conflictos de pareja como el abandono. La presencia de la categoría enfermedad en el factor suscita diferentes hipótesis. Por un lado, la enfermedad puede disminuir la calidad de vida de la pareja y generar a la larga algunos problemas de pareja. Por otro lado, los problemas de pareja pueden afectar la salud a través del estrés y vincularse con enfermedades. De uno u otra forma, el tema de pareja va delineándose como un elemento importante en el estudio de la calidad de vida.

**No-pobreza** es el tercer factor. Resulta sumamente interesante que este factor univariado tenga una carga negativa con la categoría pobreza. Sugiere que en la estructura de la infelicidad, la pobreza no constituye un episodio de infelicidad, frente a los factores de infelicidad de facto como abandono, problemas de pareja, accidentes y orfandad.

**Accidentes y problemas familiares** está compuesto por accidentes, una categoría de infelicidad presente en todos los sitios. Aquí aparece junto con orfandad y problemas familiares. Vuelve a brindar evidencia sobre la dinámica de la infelicidad como evitación de situaciones que atentan contra el funcionamiento de los ejes de vida.

**Orfandad** aparece aquí como factor compuesto por orfandad, y con carga negativa el robo. En Jatunllacta iskay apareció como componente del factor pérdida y soledad. Incide en la hipótesis discutida en el factor anterior.

Muerte de familiar sigue siendo, de lejos, el episodio infeliz más frecuente. Luego, la pobreza, la enfermedad y los problemas de pareja y familiares. Esto, junto con los factores discutidos reitera el patrón de temas universales que interfieren en la concreción de los logros más importantes de la vida, no de forma espejo opuesta a la felicidad, sino como eventos a evitar que de lo contrario impedirían su concreción.

### 2.7. Soporte.

La estructura de soporte en Jatun Llacta jock describe un cambio en comparación con los sitios previos. El primer factor es **banca y seguros**. Emerge por primera vez como factor el soporte financiero privado (en Jatunllacta iskay aparece la banca como variable de carga negativa en el factor comunidad vs. banca.) Está compuesto por seguros, banca y centro de salud. Ciertamente no constituye una red de soporte social, pero dentro de nuestro interés de estudiar la percepción del soporte incluyendo estructuras más allá del estricto sentido del soporte social, constituye información muy valiosa.

El segundo factor es el de **servicios de salud: de dios y de daño**. Es la primera vez que aparece la cuestión salud como soporte. Está compuesto por curandero y por centro de salud. La concepción de la salud andina asume que hay dos tipos de enfermedad, las de dios y las de daño. Las primeras corresponden a los trastornos propios de la naturaleza y que son atendidos adecuadamente por la medicina moderna. La segunda se refiere a enfermedades que han sido causadas por un desequilibrio en la armonía entre el mundo de aquí *kay pacha* con el mundo de arriba *hanan pacha*, y el mundo de abajo *uku pacha*. Esta pérdida de la armonía está relacionada con faltar a los rituales, visitas inapropiadas a lugares sagrados y especialmente a actos de magia negra encargados por enemigos y conducidos por *maleros* o chamanes que practican la magia negra.

El tercer factor es **no soporte** y está compuesto por familia con carga negativa y *yo* con carga positiva. Constituye evidencia adicional sobre la degradación del colectivismo y la emergencia del individualismo.

La familia, sin embargo, es la fuente independiente de soporte más frecuente. El no soporte, o resolver individualmente los problemas es la segunda más importante, pero muy lejos en frecuencia de la familia. El resto de redes está disperso en bajas frecuencias. El patrón observado marca una notoria diferencia con los sitios previos y reitera el paso por el portal de la urbanidad.

### **3. COMPONENTES DE BIENESTAR Y VARIABLES DE CRUCE.**

El patrón de diferencias de las variables de análisis por las variables de cruce describe un patrón distinto en Jatun Llacta jock comparado con los sitios previos. Son mucho menores y sus concentraciones no siguen los patrones previos.

#### 3.1. Número de viajes, escolaridad y estado civil.

Estas son las variables de cruce que concentran el mayor número de diferencias en la muestra de Jatun Llacta jock. Dado su carácter más urbano, es probable que los viajes influyan de una forma más sensible en esta población, dado que podemos suponer que tendrán mayor motivación y posibilidad de integrar esas influencias si las comparamos con el caso de una población más rural. Así, viajarán a Lima, el lugar de viaje más frecuente para esta muestra, y absorberán esas tendencias que no le son tan lejanas, siendo posibles y quizá con sentido. La escolaridad en Llaqta iskay fue la de mayor importancia, en Jatunllacta iskay no dejó de ser importante. La educación sí mantiene un patrón estable en Jatun Llacta jock, aportando sobre la hipótesis de la enorme influencia de esta en la calidad de vida. El estado civil recién emerge en Jatun Llacta jock como un patrón que genera diferencias saltantes. Probablemente esté relacionado con el hecho que el tránsito a la vida de casado en el mundo rural es mucho más fluido y gradual. En contraste, el medio urbano describe más dificultades, complejidades y postergación del matrimonio.

#### 3.2. Edad, tiempo de residencia y sexo.

La edad sigue describiendo diferencias pero en un grado mucho menor que en los sitios previos. La idea de que lo urbano asume tareas de desarrollo menos vinculadas con la edad, debe ser observada con más detenimiento con los datos de los sitios propiamente urbanos próximos a analizar. Sexo también se mantiene estable en un número moderado de diferencias, definidas por cuestiones propias de sus roles o de las interpretaciones evolucionistas discutidas en los sitios previos. Tiempo de residencia tampoco no fue analizado debido a que la población general cuenta con un alto tiempo de residencia y esta tendencia contradice la idea inicial de evaluar las diferencias según residentes más recientes o más antiguos. El resto de las variables de cruce no describe un patrón destacable.

#### **4 CONCLUSIONES.**

La comunidad periurbana de Jatunllacta iskay describía una filosofía de vida tradicional que miraba y se adaptaba a lo moderno. Jatun Llacta jock es el portal de la urbanidad. Con ella, los elementos tradicionales van desapareciendo para incorporar los rudimentos básicos de la lógica urbana. El colectivismo se diluye y con él emerge el individualismo.

Sus metas están adaptadas a este medio y su lógica, del mismo modo sus recursos, mismos que están disponibles para satisfacer las metas observadas. Resulta de especial interés analizar cómo esta dinámica de metas y recursos influyen en el balance hedónico y la satisfacción con la vida, en la fase siguiente de la investigación. Jatunllacta iskay y Llaqta jock describían metas diferentes, pero sus recursos estaban adaptados a esas metas (o quizá al revés). Sin embargo, en Llaqta iskay aparecía una discordancia entre las metas y los recursos, sugiriendo un camino de frustración y deterioro de la calidad de vida.

Cuando hablamos de portal de lo urbano no queremos mencionar que Jatun Llacta jock es una metrópoli moderna con sujetos individualistas en la acepción estadounidense o europea. Es el portal que lo separa de ese degradé que con nitidez comenzaba en Llaqta jock y adquiriría matices en Jatunllacta iskay. Sus metas no serán las mismas que las de un neoyorquino, solamente queremos mencionar que hay un cambio de lógica. El análisis de los sitios urbanos del corredor dará información más clara, sin embargo, la inclusión de una muestra urbana europea constituye un tema de especial atención en este contexto.

Los valores adquieren una forma más cercana a la axiología moderna y dejan vislumbrar sus adaptaciones para funcionar como soporte para la satisfacción colectiva de las necesidades en su entorno específico. Las redes se modifican y empiezan a funcionar en una lógica que combina el sistema financiero, los servicios de salud (tradicionales y modernos) y el individualismo. Pasemos a continuación a analizar los casos urbanos del corredor.

#### **CONFLICTOS.**

##### **1. ACTORES:**

- La Municipalidad Distrital de Jatun Llacta jock y el Director de la Escuela.

esto se origina desde la campaña electoral para los comicios municipales en ese entonces A (actual alcalde) se presento con una agrupación política y por otra parte, el actual director de la escuela también se presento, y se dieron las elecciones y sale ganador Lino Miranda, el director de la escuela no estuvo de acuerdo con la elección, quedo mortificado por su derrota entonces se creo un resentimiento y rivalidad.

##### **2. ESTRATEGIAS Y TÉCNICAS DE MANIPULACIÓN.**

Concluido las elecciones y dando como ganador de los comicios electorales a A como Alcalde Distrital, el profesor B tomo una actitud critica y vigilante a su gestión, cuestionando siempre cada acción del actual alcalde y a su vez en su calidad de director de la escuela conversando con los padres de familia y alumnos sobre la marcha lenta del distrito y el poco interés por revertir de la actual gestión por revertirlo. Un suceso que grafica la rivalidad entre ambos es cuando se concluyo con recursos de la Municipalidad el cerco perimétrico y alcantarillado de la escuela, representantes del municipio colocaron una placa al final pero el director se opuso, argumento que los padres habían puesto mano de obra no calificada y parte del presupuesto a través del Municipio escolar que debería ir una placa a nombre de la Apafa, padres enojados retiraron la placa del municipio, entonces se convoco al gobernador, éste a su vez trajo a la policía de San Jerónimo y se denunciaron, después de este suceso el Municipio no destina ninguna obra hacia la escuela como represalia.

### **3. ¿CÓMO ESTE CONFLICTO AFECTAN EL BIENESTAR DE LOS INDIVIDUOS Y FAMILIAS?**

El conflicto entre ambos actores afecta de manera directa el bienestar de las familias, por una parte los padres de familia representados por la APAFA se saben aislados por el Municipio, de manera económica y social, el director no es invitado a reunión o acontecimiento salvo el desfile del Dpero después de eso nada mas, los padres se identifican con él y tratan de resolver las situaciones y requerimientos de la escuela ellos mismos o recurriendo a otras instituciones en este caso a la Ong Every Chil, incluso algunos padres de familia fueron denunciados por el caso de la placa al finalizar la obra.

#### **1. ACTORES.**

- Conflicto de Tierras entre la Comunidad Campesina de Jatun Llacta jock y la familia A.

La Comunidad Campesina con la familia A por posesión de terrenos, esto se origina hace 50 años, cuando la Comunidad de Jatun Llacta jock tenían conflictos con la Comunidad de San Pedro de Saño por delimitación de terrenos, hubo juicios, peleas, golpes, gente que resulto herida y para seguir el juicio algunos comuneros aportaron dinero, cuando se logro delimitar los terrenos estos comuneros fueron indemnizados por la comunidad (Jatun Llacta jock) con terrenos, específicamente fue la familia B los beneficiados, ellos eligieron el lugar donde se les daría los terrenos eran cinco hermanos y con el tiempo fallecen tres y los dos que quedaron deciden vender sus terrenos y la familia A.

#### **2. ESTRATEGIAS Y TÉCNICAS DE MANIPULACIÓN.**

Una vez que la familia A compra los terrenos, la comunidad campesina cuestiona esa compra, aduciendo que no tenían los papales necesarios para verificar la autenticidad y legitimidad de dicha compra, el error de la familia según varias versiones es que la familia no comunico a la comunidad que estaba realizando dicha compra y que ningún integrante o directivo estuvo presente para tal efecto, porque al final se trataba de tierras comunales; se inicia una serie de discusiones, pequeñas escaramuzas y amenazas de parte de la familia, la comunidad exige que devuelvan las tierras, la familia se niega y entran a una serie de demandas y juicios que aún no quedan resueltas; una estrategia de la familia para seguir aumentando sus extensiones de terreno es convencer a los comuneros que están en las punas pastando sus animales anexarse a ellos, utilizar sus pastos sin cobro alguno y después anexarlos sin que la comunidad pueda hacer algo para evitar y recuperar el terreno; algunas versiones señalan que durante la época de violencia política que azoto al país, la familia denunció a otra familia ante el ejército que eran terroristas, el ejército se ubico en el lugar y se los llevaron y la familia A se quedo con sus terrenos.

### **3. ¿CÓMO ESTE CONFLICTO AFECTAN EL BIENESTAR DE LOS INDIVIDUOS Y FAMILIAS?**

Este conflicto que tiene años de duración y que aún no hay visos de solución, provoca en la población impotencia al ver que sus terrenos son arrebatados, que la familia sea considerada como la mas rica económicamente del distrito "...son millonarias, porque les gusta quitar terreno...." es una expresión de una pobladora donde se refleja su resentimiento y su coraje, culpan a la directiva de la comunidad por no resolver el asunto, la anterior directiva estaba en camino a ello pero de pronto lo denunciaron y le sacaron del puesto y los avances en cuanto al tema quedaron frustrados.

#### **1. ACTORES:**

- Conflicto entre la Comunidad Campesina de Jatun Llacta jock y las Compañías Mineras: Concesión Minera Jesús Poderoso N° 2 y Compañía Urco.

Conflicto entre la Comunidad Campesina de Jatun Llacta jock y dos compañías mineras que están explotando dentro de los terrenos de la comunidad bajo la modalidad de Tajo Abierto minerales no metálicos: locetas, La Compañía URCO hace 10 años que esta usufructuando los terrenos de Jatun Llacta jock, las autoridades fueron a verificar la situación y la empresa les ofrece dar 200 bolsas de cemento anuales y los dejaron seguir explotando, después de esto llego un inspector de Conacami y les señala al presidente de la Comunidad que tienen que presionar a la compañía para que retribuya los daños ocasionados pagando el canon minero; y ahora apareció

otra empresa de Agregados Calcáreos quienes argumentaron que hicieron el denuncia minero para explotar en esta zona y se entablo un juicio entre ambas compañías.

## **2. ESTRATEGIAS DE MANIPULACIÓN.**

Las labores se paralizaron hasta que presenten un documento de impacto ambiental, ambas compañías mientras esto sucede una de las empresas dono a la comunidad mil metros de tubos de 12 pulgadas para utilizarlos en el sistema de riego, y la otra compañía; Minera Urcos no quedándose dono 250 tubos también de 12 pulgadas para la misma labor, una estrategia que utiliza está compañía es que cambia de razón social a cualquier momento y nombre entre sus familiares como directivo de la empresa cuando se ven en apuros cambian para evitar cualquier inconveniente en su labor.

## **3 ¿CÓMO ESTE CONFLICTO AFECTAN EL BIENESTAR DE LOS INDIVIDUOS Y FAMILIAS?**

Durante años las empresas operaron sin mayor presión por parte de la comunidad, y durante esos años malograron y contaminaron grandes extensiones de terreno, para evitar cualquier protesta de la población efectuaban pequeñas donaciones y esto los tranquilizaba, pero la comunidad fue tomando mayor atención a este asunto, realizaron varias consultas al respecto y decidieron ponerle fin, las familias protestaban en las reuniones que se llevaban a cabo porque se sentían estafados, sus tierras perjudicadas y no recibían una compensación que pudiera resarcir el daño ocasionado por las compañías mineras, alterados decidieron realizar una marcha de protesta decididos a sacar a las compañías si era necesario; el objetivo de dicha marcha era pedir las regalías mineras reales y no regalos, así que emprendieron su marcha en defensa de la ecología y contra la extracción ilícita de materiales del territorio.

### **\*IFIGENIA HISTORIA DE VIDA.**

*“.....Mi nombre es Ifigenia, nací el 21 de setiembre de 1949 en la Comunidad Campesina de Jatun Llacta jock, que pertenece a la provincia de Huancayo, en el departamento de Junin en la sierra central del Perú. Soy una persona entusiasta, dinámica y alegre soy de baja estatura y algo gordita, tengo 6 hijos, dos de ellos todavía pequeños. Actualmente vengo desempeñando los siguientes cargos: Presidenta del Comité de Autodefensa (Ronda Campesina) del Distrito de Jatun Llacta jock, Secretaria de Relaciones Exteriores de la Central Regional de Mujeres "Yachaqa Mama", Fiscal de la Comunidad Campesina de Jatun Llacta jock y ex - regidora del Municipio del Distrito, y a continuación comparto con ustedes la historia de mi vida.*

*Siempre he sido de chiquita intranquila, juguetona. Mi padre me decía hijita hay que cuidar nuestro terreno. Mi mamacita a pesar de ser analfabeta ella en el pueblo fundo con otras mujeres la feria semanal, allí vendía su comidita, otra hacia picarones, así se organizaban y todos los pueblos tenían que contribuir el que no colaborada le ponían su multa. En la escuela era muy juguetona me gustaba jugar, pintar. Mi profesora me castigaba mucho, es que yo era intranquila, no me gustaba estar con las manos cruzadas, siempre dibujando cualquiera cosa a mi manera, era una profesora muy bonita, pero también tenía una correa y nos castigaba cuando no hacíamos la tarea. A mi me gustaba jugar el yas, saltar la sogá; una chica intranquila que al final como me gustaba tanto el baile me sacaron a bailar el waylash que la escuela 225 organizaba con la 251 de varones combinados, fuimos a Concepción a un concurso y allí gane el primer premio. Allí tenía 7 años.*

*Tenía un hermano mayor que me lleva por 11 años. El no quería que yo dejara de estudiar; pero hubo una huelga del magisterio de tres meses, cuando yo estaba en cuarto año. Ya sabía bordar, escribir, leer, sumar de alguna u otra forma. Para que voy a ir a la escuela si ya se escribir, sumar y leer. Decían a veces que se va a la escuela para aprender a mandar cartas a los enamorados.. yo quería estudiar corte y confección, se estudiaba en esa fecha por correspondencia, no me gusto en realidad porque no era como la profesora.*

*Mi papá también solo tuvo tercero de primaria. El era un hombre que andaba de y aunque un campesino legitimo. Así pues mi papá no me dejaba, me traía acá a Huancayo a pasear, Huancayo era entonces un pedacito, así estábamos muy bien. Tenía una prima que cuidaba el chanco de mi tía, por descuido murió el chanco me dijo para venirnos a trabajar a Huancayo, escaparnos para trabajar, porque mi tía le pegaba muy duro y acordamos irnos a trabajar, ella era mayor que yo tenía 17 años y yo tenía 14 años. Y entramos a una casa a trabajar.*

*Yo siempre fui inquietud desde chiquita siempre me ha gustado muchas veces planchar, mas que nada cocinar, entonces mi primer plato que prepare cuando entre a trabajar de empleada fue el tallarin con la papa a la huancaina, esto le gusto a la patrona y al patrón. Y mi papa y mi mama me andaban buscando. Mi mama como estaba sola se había enfermado, yo me fui a Ingenio con la patrona, allí me encuentro con mis primos hermanos, le vienen avisar a mi papá y me encuentran en el trabajo, yo ya no quería regresar sino aprender mas en la ciudad.*

*En Lima estuve trabajando tres años, los señores se fueron para Lima y me fui con ellos porque no me quisieron dejar. A los tres años ya me había cansado un poco y me regreso para Quilca. A Lima no llegue a conocerlo, no me sacaban, no era como otras chicas que andaban. Lima me dio miedo alli pase el temblor, en cierto modo me sentía muy lejos en donde estaba, no ver a mi papá extrañaba, no recibía cartas. Me acuerdo que salía a la esquina a la iglesia a oír misa; pero no mucho en cierto modo. Siempre me daba miedo porque me llevaron al mar también y me daba miedo, no llegue a acostumbrarme, siempre había vivido en Huancayo.*

*Me vine para Jatun Llacta jock cuando tenía 17 años, me puse mis polleras que siempre lo tengo de recuerdo. Y pasa el tiempo, mi prima hermana me dice que haces aquí hermana, le dije aquí tranquila con mi papá y mi mama y me dice Oye vamos a Morococha, le digo bueno vamos a Morococha ella era casada su esposo tenía la tienda Phillips y como mi prima no sabía sacar la cuenta. Para que me iría, a veces me pongo a pensar.*

*Me fui allá y me enamore de un hombre y el también se habia enamorado de mi, 15 dias de enamorados me pide matrimonio, el trabajaba de vigilante, policía particular en ese*



entonces de Centromin. Me pide matrimonio y me lleva "raptando", no sabia que responsabilidad me estaba jugando. Nos llegamos a casar. Nos casamos en el Concejo de Jatun Llacta jock, el era del Departamento de Huancavelica, me había engañado que el era de Concepcion, de Concepcion a Jatun Llacta jock no era mucho.

Luego después vivíamos un poco tranquilos, pero intranquila con su familia que solo hablaba quechua yo no comprendía quechua, sinceramente lloraba, me llevaba para su pueblo y "en su pueblo quechua no mas hablan"; pero el era buena gente conmigo. El fue trasladado a Cerro de Pasco y nos fuimos para allá y en tiempo de vacaciones íbamos para su pueblo, también para mi pueblo, mi mama vivía y su familia de el también vivía. A los 2 años que estuvimos juntos recién llegue a tener mi primer hijito (mi hija la mayor).

El se malogro cuando se junto con malos amigos que le gustaban un poquito la vida alegre, había mujeres que le buscaban a el. En asientos mineros viven diferentes departamento y comencé a llamarle la atención a Secundino. Como yo tenia mi casita y me compre también mis cositas comencé a dar pensión.

Fueron pasando los años ya teníamos 6, 7 añitos en Cerro de Pasco y se ven obligados a formar la organización de los policías particulares, a pedir que sean iguales que los mineros en todas las cosas que se nivelen; porque los vigilantes no tenían uniforme, las botas, nada tenían, no tenían los derechos realmente. Se habían puesto de acuerdo cuatro personas entre ellos un tal Cabrera. Hacen un pedido a la empresa y la empresa les niega, en aquel entonces el Dr. Genaro Ledesma Izquierda quien fue un hombre y abogado muy conocido en la empresa Centro de Pasco entonces, joven, el hombre empieza a trabajar para que sea legalizado estos trabajadores y les decía a ellos que eran justos sus derechos que reclamaban. Así hicieron la bajada de Cobriza, Morococha, Acochongo, La Oroya misma.

Las reuniones se hacían de diferente forma. La reunion de Cerron de Pasco alli era como la madre. La secretaria recaía en mi esposo, el era en aquel entonces Secretario General de los policías particulares. Y nosotros la reunión lo hacíamos, era algo ocurrente, tenia que poner un radio con alto volumen. Había una puerta media escondida por donde llegaban a la reunión para que no sospechen los policías; pero los militares. En esa fecha que hicimos la marcha de sacrificio reprimieron a los mineros, caminábamos de Cerro de Pasco para La Oroya y allí desaparecieron dos personas que las matan. Nosotros cuidábamos y siempre corríamos en defensa de nuestros esposos; olvidando de la casa de la familia.

También formamos nuestro comité de damas. En ese entonces estábamos con Izquierda Unida, eran los varones lo que tenían la posibilidad de ir nosotras las mujeres no podíamos porque teníamos que trabajar sino en la casa no reuníamos, como le digo reunidas estratégicamente; pero los policías nos seguían los pasos y hemos hecho las reuniones en otro sitio, nosotros íbamos en la noche porque yo atendía hasta las diez de la noche en la pensión. Lo que pasa el sinvergüenza de la empresa en ese entonces señor Cabanillas el Superintendente margino a los que habían estado reclamando, los tuvo seis meses sin trabajo. Allí me acuerdo que tuve que viajar a Lima llevando una carta para hacer la gestión porque don Genaro ya vivía en Lima, yo llegaba de la noche a la mañana y al otro día estaba de regreso, nadie se daba cuenta de que yo estuviera llevando algún documento. Ambos luchábamos en esto, ya eran 8 meses que estábamos en esto y las bases sin embargo apoyaban; de cobriza, de todos esos sitios, inclusive de Arequipa también, al final conseguimos, gracias. Si yo conozco al Sr. Ledesma es muy buena gente. Mi esposo hasta ahora cultiva la izquierda, así como izquierda se trabajo allá.

*Así fue como los policías particulares consiguieron sus derechos, pero se hizo con lucha. Incluso después la empresa quiere hacer un negociado con mi esposo y otros dirigentes, donde la empresa les ofrece un negociado y mi esposo contesto solo traicionare con la muerte, le ofrecían mejor trabajo en Huancayo en Ica o en Arequipa. Pidan las cosas que Uds. quieran les decían. Como no traicionaron, la mesa misma los ha apoyado. Yo le dije no traiciones porque el traicionar me estarías traicionando a mi también; pero en verdad no sabíamos que papel jugábamos en aquel entonces, pues jugábamos un rol de dirigentes. Pues esto sirvió para que lo estabilizaran en su trabajo.*

*Después lo mandan para Morococha la empresa, al otro dirigente a Cobriza y el otro se sigue quedando. Yo me fui a Concepción porque en Morococha hace mucho frío, los niños ya estaban los 4.*

*Aquí como pareja estábamos muy bien, el me enseñaba bastante, yo no puedo desconocer su inquietud que el me enseñaba, tenía sus cosas ligeras que son secundarias. El me explicaba esto es así asa, y a veces sin comprenderle mucho le seguía noma, pero yo me siento feliz de haber conocido la realidad por el. El era violento, porque quien sabe le movían la cabeza algunos otros particulares.*

*Y bueno el me trajo a Concepción, porque la empresa lo traslado a Morococha, un año el estaba tranquilo, yo lo iba a visitar y el venia a Concepción. Puse en la escuela a mis hijos y me dan el cargo de secretaria de la Asociación de padres de familia, yo le decía a mi esposo tienes que venir también para que vayas al colegio, mi cuñado era el presidente de esa escuela.*

*Allí fue también otra batalla pero un poco es distinta a la de los mineros, era otro papel, otro rol. A la Asociación de Padres de Familia, el director nos paraba boicoteando. Yo digo boicot porque la asociación tenía derecho a conocer y nos daba papeles falsificados, llegamos a descubrir eso y nos organizamos mas en la asociación con todos los padres de familia, mis hijitos estaban allí dos. Yo les conté un poquito la experiencia de las minas y los padres dijeron esto tenemos que hacer. Entonces nos organizamos todos los padres y nos fuimos al sectorial en Concepcion y verdad que logramos sacarlo al director; aunque con policía nos quisieron hacer retroceder, el me conocía muy bien; pero lo logramos sacar y ponemos a otro señor un tal Díaz ese señor muy bien trabajo con nosotros y logramos conseguir también un pedazo de terreno y logramos trabajar de una u otra forma. Éramos tres personas que conocíamos; el presidente, yo la secretaria y otra señora que era la vocal. Yo por mi parte siempre trabajaba con la venta de la comida, pase 4 años en Concepción por esto tal vez me conocen alguno allí. Mi esposo seguía siendo dirigente en Morococha, en realidad yo no sabia que estaba haciendo, venia un poco mareado venia disgustado a la casa, me buscaba pelea, me pegaba, me trataba mal; yo no sabia por que y llegando bien a fondo el estaba con otra mujer y yo inocente y estaban en la casa de mi cuñada. Cuando la cuñada, yo siempre alegre. Yo me dedicaba a mis negocios vendía mis chupetes y el me venia con celos. Al final me entere que el se había ya casado con otra y yo no sabia. Así fue pues ese matrimonio no me ha durado; pero llegue a tener mis cuatro hijitos, con ellos que quede aunque mal y bueno si en Concepcion, me regrese a Jatun Llacta jock mi pueblo la casa de mis padres, aquí gracias a mis padres me dejaron, entonces ya habían fallecido mi papa y mi mama (1980).*

*En esta oportunidad estaba el gobierno de Acción Popular, este gobierno nos apoyo en el caso de Concepcion y luego nos apoyo aca en Jatun Llacta jock, indirectamente lo digo porque en Jatun Llacta jock estaba el gobierno de IU en el Concejo. También recuerdo el gobierno de Velasco cuando estaba en Cerro de Pasco y de ellos recuerdo que hizo la*

reforma agraria. Esa época recién yo empezaba y me daba explicaciones, ha reivindicado lo gremial. Mas que nada a los campesinos que reparte la tierra, eso un poco me acuerdo no en su totalidad. Recuerdo que mi familia mucho hablaba y tenían una foto. Yo preguntaba para que tienen esa foto, a que se dedica ese, me acuerdo que dio el golpe de Estado y a veces la gente lo criticaba; pero era el que repartía la tierra y daba los títulos. Y también tengo bastante recuerdo de Acción Popular que nos ayudo con una Posta Medica en Jatun Llacta jock, por eso es que tenemos una buena posta en Jatun Llacta jock. A mis hijitos los puse en la escuela de Jatun Llacta jock, yo era ex alumna de allí, entonces dije si en Concepcion hice algo porque no hacer en Jatun Llacta jock.

La masa de la Asociación de padres de familia me nombran a mi de presidente y recién el director nuevo que es Antonio Contreras muy buena persona. La escuela necesitaba una refacción, necesitaba, donde estudiaban los niños era oficina, era municipio. En ese momento hemos tenido que ver con el director codo a codo, junto a la escuelita había casas y hemos tenido que comprar. La relación con los padres era muy fácil, porque cuando uno les decía vamos hacer algo por la escuela ellos se unen rápido, coordinan, bueno hombres y mujeres, en bien de la escuela no de preocuparse mal, si fuera en bien de una persona quien sabe no pero es en bien de la escuela. Tuve que pedir colaboración a los padres de familia para comprar un pedazo de terreno, me prestaron también de el municipio que en ese tiempo predominaba de izquierda unidad, entonces no me negaron. También fue a pedir ayuda al presidente de la comunidad y no me negó, 1,500, 1,500; mucha plata seria eso y que fue difícil conseguir, no me negaron y aportamos a comprar esa casa de allí. Yo, el tesorero y el secretario; que eran jóvenes nomás mis miembros han hecho todo lo que han podido.

Dos años estuve en esta asociación salí de allí un añito descanse y de allí fue al colegio uno de mis hijos estaban en el colegio luego ya van pasando los años me eligen de vicepresidente allí. En el colegio también tenemos trabajito, hemos recuperado tierras de lo que es vecindario, hemos hecho canjes, hemos trabajado con la autoridad Oscar Rivera que lo han amenazado tanto pero el nos ha apoyado bastante en el colegio.

En esta época los grupos alzados en armas ya estaban con mas fuerza, bueno yo conozco la realidad como será, todo el mundo se preocupa de que puede haber en Jatun Llacta jock pero no hay nada, no hay nada, esta todo tranquilo, lo que de la noche a la mañana apareció las pintas del MRTA, lo que dicen y la verdad es que nunca han conversado conmigo.

En el colegio para decirle también hemos hecho un trabajo a pesar que las dos dirigentes éramos mujeres, la presidenta y yo, nos ha cooperado Cooperación Popular también una parte y otra Corde Junín de darnos el entablado, las puertas; siempre viajamos acá y siempre estábamos preocupados. El secretario apunta todos los acuerdos y en base a esos acuerdos actuamos. A veces estaba el asesor el era el director, bueno ya sabíamos, de una u otra forma gracias a Dios hemos aprendido bastante. Entre los dirigentes nos hemos ayudado si yo no podía el otro dirigente lo hacia, no había dificultades. Aunque hay gentes que quieren hacernos caer pero no pueden cuando la organización se esta unido no se puede hacer caer. De alguna forma peleando, discutiendo entre nosotros hicimos levantar el muro, hemos conseguido 5,000 ladrillos y entonces de allí del perímetro y luego hemos conseguido el cemento también nos han dado aquel entonces Cooperación Popular y luego nos dieron el terreno como canje, ahorita el colegio es bien amplio, el colegio se llama D. Bueno de allí no dejaron que yo descanse seguían continuando hasta en Octubre.

*En Diciembre del 89 para las elecciones generales del agua potable donde hay mas de 600 personas, fui elegida Presidenta del Comité de Agua Potable, yo siempre con la inquietud de las asambleas tan fuertes para poderme ganar el aprecio del pueblo de la comunidad, porque de a verdad que nosotros las mujeres muchas veces hemos sido marginadas, pero yo así me hago escuchar hablando aunque sea "mote con cancha" como se dice así es porque a las mujeres les dicen ah es mujer no sabe lo que habla, yo si me he dejado entender aunque diga como sea, allí por el pueblo, no solo por querer yo solita trabajar sino con toda mi gente, no sabia con quienes iba a trabajar, el pueblo nos eligió a nosotros en una asamblea general allí nos escogieron.*

*Mi persona se va preocupando mas en la administración del agua, con eso de la enfermedad del cólera todo hicimos nuestras gestiones a Cooperación Popular y luego allí todavía me quisieron imponer la fuerzas como se dice, varios meses que había presentado los documentos, pero no ha salido. Entonces he tenido que decir me das o no me da. He tenido que poner con todo y luego así hemos logrado, hemos tenido que poner el 50% la comunidad también hemos comprado materiales hemos salido hacer las compras todas esas cositas pues. El pueblo no ha visto ninguna discriminación. Hay otros que han querido trabajar conmigo y yo nunca les he cerrado las puertas, les he dicho si haces algo por el pueblo estoy para colaborar; pero si haces algo para ti solo mejor no te apoyo y así bien claro les digo.*

*Quiero contarles como fue con los clubs de Madres, todo esto, pues paso 80, 84, 85, siempre me acuerdo de una señorita que participaba en el club de madres, en el 89 no me acuerdo muy bien, la señorita enfermera me dice señora porque no vas a los clubes de madres, yo les decía tus mamas se pelean mucho nomás, me invito a participar la señorita. En el año 70 ya se habían organizado los clubs de madres para sus alimentos cuando, yo no me había incorporado en esa fecha, no conocia bien de que cosa era. En el 82 me invitaron mas o menos, allí estaba como una socia nada mas. A mi no me gustaba mucho, me gustaban las cosas claras, siempre he dicho seremos pobres pero la pobreza nos enseña también, hagamos las cosas bien para que nosotras no seamos discriminadas.*

*Nuca me olvidare que para el 85 ya se había ido la anterior enfemera y estaba ahora la señorita Gladys y le digo señorita que podemos hacer, y ella me decía hay Ifigenia tu eres bien inquieta no puedes estar tranquila, le digo como tuviéramos plata para conseguir mas terreno para la posta.*

*Las mujeres de X eran muy inquietas y trabajadoras, decían la señora Ifigenia sera inquieta porque no tiene animales grandes yo les decía animales grandes o chiquitos necesitan de tiempo para su cuidado.*

*Por esa época se nos acerco una señorita traía una invitación y para que cosa será. Anda Ifigenia , me dice la señorita Gladys. Si voy a ir pero que voy a hablar yo le dije, no sabia de que cosa era. Se trataba de un evento en la casa de cultura de puro mujeres, organizaba la Asociación de Mujeres del Valle del Mantaro y había sido Yachaqmama. Nos mandaron a mi, a Constancia a Avilia Berrosa que vayan ellas, pues venimos a Huancayo, éramos de allá del club de madres de la posta medica, habían llegado tantas señoras. Cada una contaba sus experiencias como estaban conformadas.*

*Bueno yo decía que la organización de mujeres es interesante, pero no sabíamos bien que cosa estamos tratando. Sentía que si me interesaba porque la mujer siempre es pisoteada, mas que nada en la comunidad yo sentía como campesina.*

*Sentí la necesidad de prepararme mas en esto, por el año 87, según iban dándonos las capacitaciones nos hablaba de la solidaridad, gracias a la Señora Elizabeth Ventura ella*

*es una señora muy experta en eso, nos empezó a conversar esto es así, así, todo nos explico; a raíz de esto nosotros hemos tenido que influenciar en nuestras comunidades. Para mi ha sido un poco fácil atender, porque si nosotros mismos no nos autoeducados nunca saldríamos ni dirigentes ni en la asociación de padres de familia, ni siquiera en comunidades ni en barrios, entonces yo tenía tanto que inculcar esto a las señoras, para algunas se les hacía difícil. Ellas pensaban que yo le hablaba para que se trompeen con los maridos y no para que trabajen juntos, una de mis señoras se estaba peleando mucho con el esposo, por el simple hecho que yo les decía que las mujeres no debemos dejarnos maltratar en las comunidades por los compañeros porque ellos no nos dejan hablar, ella se está yendo contra el esposo y este le quería agarrar a ella, yo tenía que tomar carta en el asunto, bueno así inculcamos.*

*Dentro de la CRYM (Central Regional de Mujeres Yachaq Mama) que agrupa a todas las organizaciones de mujeres de la zona central del Perú, primero fui secretaria de actas y luego se llamo a un congreso y es donde me nombran Secretaria General en la época mas difícil pues los grupos terroristas estaban en su máximo apogeo, aquí tuve por compañera a Ricardina Romero quien era la secretaria de economía de su pueblo Pucara, sendero la mato. Se tuvo que tomar medidas para trabajar en las bases, yo también fui amenazada en mi pueblo, me aconsejaron que dejara la Central Regional de Mujeres Yachaq Mama por un tiempo pero mi compromiso con la organización con las mujeres impidieron que la CRYM terminara y que yo se participe de su desaparición.*

*Recuerdo del año 1988, 1989 realizamos una movilización con la participación de 3500 mujeres por todo el camino de la calle real era un gran mitin por que estábamos todas las organizaciones de bases, uf. Era una buena cantidad que movilizábamos, pero con la muerte de nuestras amigas bajo nuestras fuerzas también el apoyo que daba el estado poco a poco ha ido disminuyendo. Como mujeres nuestro principio de nosotros era trabajar hacia adelante y demostrar lo que la Central Regional de Mujeres Yachaq Mama podía buscar y reivindicar a las mujeres.*

*Por la CRYM tuve la oportunidad de conocer a Rigoverta Menchu, Premio Nobel de la Paz, como secretaria general y como filial de la Confederación de Campesinos del Perú viajamos a Nicaragua como parte de la celebración de los 500 años de resistencia indígena, la Menchu es una señorita que ha sufrido en carne propia la guerra de su país nos contó anécdotas de su vida es una mujer bastante fiel y mueve bastantes mujeres a nivel de todo el mundo, sin embargo conversamos y escuchamos que había hecho ella para tener el premio novel. Fue una experiencia que no olvido*

*Rondas Campesinas: En la época dura del terrorismo ya no podíamos dormir tranquilos ya habían las voladuras, la quemadura de nuestro municipio distrital, ya habían muertos en nuestro pueblo y ponían papeles que decía quien coge a estos difuntos van ha ser como ellos quemados y yo me preguntaba por que? Nuestra granja comunal de ovinos que tenía 1250 animales que nunca me olvido pues yo misma ayude a pastear fue desaparecido los animales repartidos o matados la misma suerte paso con el fondo rotatorio de Alpacas que habíamos sacado del Ministerio de Agricultores un 27 de agosto fueron muertas tolititas incluso las preñadas.*

*Daba miedo andar por los campos el anexo de Ñahuinpuquio fue el mas azotado todo el pueblo ha sido barrido solamente han quedado 10 mujeres algunos ancianos y niños como quien dice esta familia ya no va a poder procrear. No teníamos autoridades ni gobernador, ni alcalde, ni presidente comunal, ni juez solamente mi presidencia de agua potable habíamos llegado a cero nadie creía en nadie. Se decide entonces formar el Comité de*

*Autodefensa (rondas Campesinas) con apoyo del ejercito para los entrenamientos. Bueno lo primero es que salí elegida como Presidenta ese momento nunca me voy ha olvidad pues habiendo varones no quisieron agarrar ese cargo ellos decían a ti no te van ha matar mas bien te vamos a proteger. Jatun Llacta jock estaba señalado como zona de emergencia, que se yo totalmente estábamos marginados, entonces lo único que me quedo hacer es organizarnos poner tranqueras, cuidamos los puestos día y noche, conformar dos guardias avisarnos con silbatos etc.*

*Todo esto ha servido para hacernos respetar hasta la actualidad continuo como presidenta quise salirme pero no e podido, pero en el transcurso de estos años hemos conseguido algo para nuestra comunidad, creo que ya no estamos para las armas sino para conseguir algún desarrollo para nuestro pueblo, frente a esto estamos alfabetizando por que es una parte donde dice primero educarnos, educar a la población mas alejada y luego para que tengan algún acceso de la sociedad misma también.*

*Una de las anécdotas que tengo como rondera es que realmente en honor a la verdad me siento muy orgullosa como mujer de ser considerada a nivel de todo el Perú como la primera rondera, así participamos en el desfile militar de fiestas patrias fuimos puras mujeres de Jatun Llacta jock desfilamos por toda la avenida Brasil, cuando pasamos por el estrado oficial me salí del desfile y le entregué un memorial al presidente, los soldados y guardias que cuidaban la seguridad se desconcertaron, pero fue tan rápido que cuando querían actuar yo ya estaba nuevamente desfilando delante de mi batallón. Ahora las rondas cuidamos de los ladrones, velamos por la seguridad de los ciudadanos y tengo que hacer gestiones para los jóvenes etc.*

*Como Regidora Municipal. Muchas veces pensaba por que las mujeres campesinas están representados por otros, nosotras a través de nuestra organización de mujeres teníamos propuestas y sabemos que la mujer campesina es capas de asumir los cargos políticos y es verdad sin querer queriendo pues todo depende de las masas del pueblo si eres conciente o no eres conciente a trabajar por el pueblo por la comunidad. Recibí la propuesta de un sobrino para participar en las elecciones municipales pero antes le dije tu también quieres verdad, quieres trabajar correcto nos lanzamos, Así Independiente pues no tengo partido. Quedamos segundos en el conteo general y yo ingrese como regidora de la oposición al consejo. El alcalde y los otros regidores no tomaron mayor interés en mi persona pensaron que la mujer era solamente para la cocina y que me manejarían a su antojo, Yo les manifesté no he entrado a cocinar yo sido elegida para conversar para dialogar ha hacer saber las necesidades de nuestro pueblo si voy a entrar a cocinar mejor no hubiera entrado de regidora me hubiera ido a mi casa, al final de mi gestión los varones llegaron a comprenderme y formamos un grupo sólido que trabajo en bien de nuestro distrito.*

*Tuve que aprender acerca de cómo se manejan los presupuestos pues toda la gestión municipal gira alrededor de ella. Ocupe los cargos de salud, parques y transporte que era un cargo duro allí forme la Empresa de Transportes municipal Jatun Llacta jock, peleándome con dos empresas que hacían un pésimo servicio a nuestra comunidad, antes no había en el parque una sola flor ahora es distinto, también nos preocupamos por el canal de irrigación, terminamos la segunda planta de nuestro municipio y obras en los anexos y en los barrios hicimos lo que pudimos.*

*Ahora me estoy preparando para presentarme para ser alcaldesa, después de la experiencia que tuve en las elecciones pasadas pues en mi lista habían personas que no contaban con la aprobación de la comunidad y perdimos. Ahora estoy pensando en formar*

*otra gente pensando en personas bien fundamentadas, colaboradoras para que todas las cosas que hagamos salga bien.*

*Con Mi Comunidad. Desde el año 1980 me incorpore a mi comunidad, siempre hemos sido comuneros ustedes saben que dentro de una comunidad se es comunero desde nuestros padres mi papa dejo de ser comunero a la edad de 70 años y mi hermano lo reemplazo pero como era solteron y se dedico al vicio mi hermano dejo de existir y deja también su vicio y yo llego a ser comunera ni bien entre llegué a ser primer vocal de la comunidad así llegue a conocer los limites de mi pueblo especialmente la puna. La vida en la comunidad es bastante tradicional se trabaja en conjunto con la población entre bromas y risas entre hombres y mujeres pero como comuneros somos mas mujeres que varones las que trabajamos en las faenas, pero en las decisiones nos ganan los varones*

*Pase todos los cargos a nivel de barrio y recuerdo que hasta lagrimas me ha costado en las plantaciones de reforestación uno tiene que exigir a los comuneros participación si no que cumplan con las multas. Sin embargo como soy muy activa estoy en las asambleas, en la parcelación en todo estoy opino, decido algunas cosas y este año pues me dieron el cargo de Fiscal. Yo creo que vamos a llegar a una parte donde se de realmente el desarrollo de la comunidad por que a veces sin el desarrollo no se puede hacer nada por que la comunidad es la madre principal para poder vivir, no solo hay que tener terrenos hablando de eso ya nos han dado nuestra titulación por parte del Ministerio de Agricultura pero tenemos litigios con particulares.*

*Tenemos también nuestros animales las alpacas, nuestro molino recién lo instalamos estamos empezando con una maquinita, ojala mejoremos mientras tanto seguiremos batallando todos.*

*Sigo creyendo mas en las mujeres que podamos trabajar conjuntamente con la comunidad unidos en la pequeña agroindustria únicamente nos estaría faltando el dinero ojala podamos conseguir un fondo rotatorio por tres años que nos permita devolver, creemos que si llega el proyecto específicamente será para la mujer de repente me interesa por que soy mujer no solo como líder no solo para hablar si no también para dedicarnos a esa actividad y poder llevar un pan mas a nuestros hogares.*

*Varon, mujer : Pero esto no quiere decir que estemos contra el marido. hay en la comunidad hombres que no comprenden también, siempre quieren tener a su mujer solo en la cocina. Y bueno que algunos querían echarme la culpa porque decían la Ifigenia no tiene a nadie para hacerle sus cosas, yo me sentía un poco incomoda, ahora ya no, ahora la gente, las compañera sigue ocupando cargos, de alguna u otra forma ya hacen sentir su voz, su participación como mujeres. En las comunidades no es como en las ciudades abiertas, pues siempre somos un poco "opacadas", todavía no tenemos es amplia liberta. Y dicen esa señora no sabe lo que habla pero ya nos hemos dejado entender en nuestras comunidades y por ende a mi me consideran realmente "en un nivel de lugar". Porque me sentiría muy disminuida, porque si en el trabajo no se ve en los hechos aparece la obra, entonces el varón dice bueno yo no he podido hacer, pero ella esta haciendo.*

*Para cumplir con todos estos cargos tuve que asistir a muchas capacitaciones en todos estos últimos años, esto es sacrificado por que tienes que dejar a la familia, pero valió la pena pues he visto y he aprendido muchas cosas que comparto con las mujeres y varones de mi comunidad. Por ejemplo este año viaje a Arequipa a un congreso donde tuve la oportunidad de conocer a muchos dirigentes con experiencia y también tuve la oportunidad de relacionarme con la directora del fondo contravalor Perú – Canada. Cuando fui a Cajamarca pude conocer la experiencia de trabajo de concertación que*

realizaban y ver la crianzas, cultivo y la agroforesteria que manejan eso sirve para ver que hacemos aquí.

He conocido a muchas personas importantes que me han enseñado sus experiencias pues las mujeres no estamos solo para vernos y que quede allí no mas, si no transmitir al mismo tiempo nuestros conocimientos, nuestros problemas y que nos ayuden a solucionarlos. En Jatun Llacta jock hemos trabajado juntos con la CRYM, SEPAR, El Grupo YANAPAI me conozco con todos ellos. También me visitaron a mi casa el Dr. Kauffman, Peter Laban, la Dubbeling con ellos estamos haciendo trabajos de DPT, ha y Maria Fernández que nunca me voy ha olvidar y saludos por que no se donde estará, entonces eso también hace que nos reconozcamos entre nosotras. También estamos trabajando con la Coordinadora Rural, La Red de la Mujer Rural, La Red de Promoción de la Mujer, entre otras también recuerdo a las Floras, Manuelas, CEPES, Calandria.

De autoridades he tenido la oportunidad de conocer al Alcalde de Huancayo, Alos directores de Agricultura, el Presidente de la Región, el General del Ejercito a las Congresistas Edith Mellado aunque no se acuerde nosotras como mujeres siempre le ayudamos con los votos, pero ella nunca hasta ahora nos ha hecho llegar su granito de arena a pesar de que en mi pueblo ha ganado el 18%, También conozco a la Congresista Lourdes Flores y a otro que vino aquí a Jatun Llacta jock me dio sus tarjeta pero no he tenido tiempo de visitar el congreso.

Mi Familia. Ahora ha aumentado mi familia, hoy tengo 6 hijos, estuve años sola y hace 14 años tuve este compromiso fue un caso ocurente ja, ja, ja. Como me sentía sola, era bien triste no tenia papa ni mama en mi casa. Claro no me faltaba nada yo trataba de darle todo a mis hijitos.

Pero el habría sentido algo también, porque me ha dicho usted trabaja duro. Si pues, trabajo porque tengo mis hijos. Mas para poder dialogar, porque con mis hijitos no podía; pero si hubieran sido así como ahora, claro. El me dijo yo le voy a ayudar a usted. Yo le hice sufrir un año y medio, porque pensaba en la experiencia que me había pasado anteriormente, pero yo siempre con mi organización y el no me comprendía todavía, me ha costado mucho trabajo para "educarlo a el", pero ahora ya me deja tranquila, me dice donde vas le digo voy a la central, voy a mi reunión. El no esta en nada, recién esta agarrando, el ve todos los libros recién va captando.

La verdad, la verdad me ha costado mucho trabajo, el no comprendía. Casi nos llegamos a separar con el. Lo que pasa a veces yo también soy un poco ligera me considero con carácter fuerte. Si el no me apoya en algún trabajo yo le digo para que estamos acá, si no es para apoyarnos. Yo le hablo y ha valido porque hemos puesto las cosas en su sitio y no peleándonos sino aclarándolo con las palabras y eso vale bastante.

Hablar de la familia es un poco triste pues mi familia en un principio no quería que me metiera de dirigente, sin querer queriendo me metí a la vida política por que todo es política pero cuando una mujer tiene la edad que yo tengo uno mismo no quiere dejarlo por mis hijos, me siento bastante orgullosa por que siempre hay familia que si te quiere, que te siente. Mis tíos y primos son muy cariñoso conmigo y me dice tu no sabes que peligro tienen con los cargos que tienes, porque bueno como antes no habían estas cosas. Me dices tu has abandonado mucho la familia por tener organización y eso es cierto he abandonado la familia.

Mis hijos si me apoyan, en cambio mis hijas me dicen el pueblo que te va a dar, tanto das para tu club, por la organización, por la comunidad y que te dan ellos. Pero yo no puedo siempre tengo que estar en cualquier asamblea, mi voz no puede quedar opacada.



*Las mujeres siempre pensamos en el futuro creyendo que nuestros hijos puedan ser algo mejor que nosotras, si nosotras hemos hecho algo de cimiento pero ya estamos saliendo y si mañana yo me muero otra mujer quedara como líder que hable de otra forma su experiencia no será como yo pues he tenido la experiencia muy distinta a mi modo de ser a mi modo de pensar por que todos creemos que la líder debe decir lo que siente por su pueblo, lo que ella siente por su comunidad, lo que ella siente por su persona y lo que ella siente como madre de familia, asumiendo las responsabilidades yo creo que ellas tienen que defender lo que ellas piensan yo creo que dos o tres mujeres jóvenes se pueden educar que ellas mismas en carne propia sufran y vean si están haciendo bien o mal pero todo con transparencia pues sino la gente duda de ti, piensa que solo buscas provecho para ti y no buscas para toda la población. Ahora ya se habla de la palabra genero, muy difícil nos hemos venido acostumbrando a esto, aunque en el campo nosotros siempre trabajamos hombres y mujeres no hay distinción por ejemplo la mujer cuando da luz los varones lavan la ropa a veces para cuidarnos, aunque también en algunos casos hay demasiado machismo.*

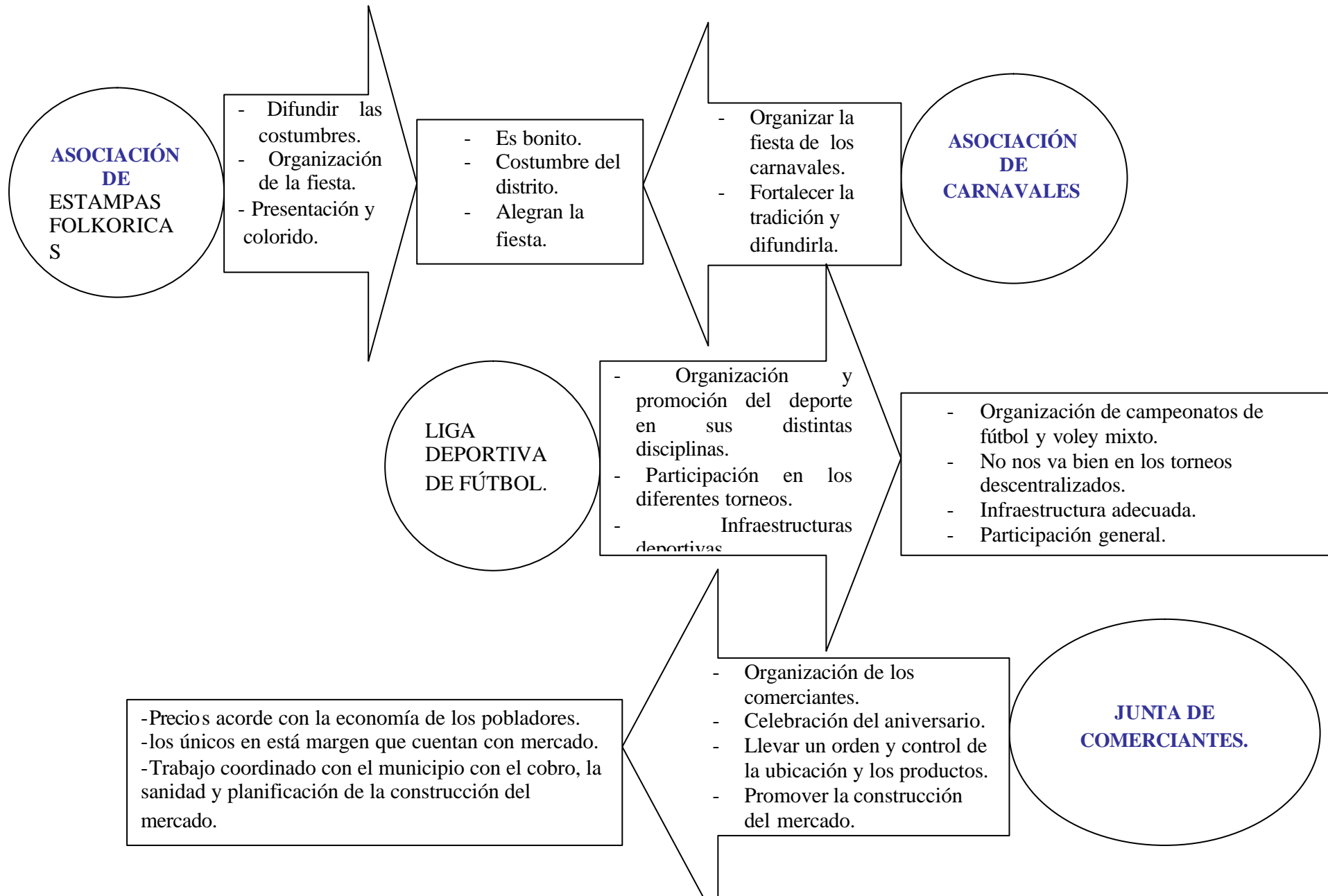
*Otros dirigentes se alteran, reaccionan muy violento, para ser muy buen dirigente yo mismo tengo que estar corrigiéndome, porque yo antes también me exaltaba ya mismo.*

*Es difícil para mi resumir lo que he vivido, he podido contarles mi vida en forma desordenada espero lo comprendan y cuando visiten Perú y pasen por Huncayo no olviden ir a Jatun Llacta jock y preguntar por "la IFICHA" y te indicaran donde vivo...."*

*\*IFIGENIA*

# PROYECTO WED

## FLUJOGRAMA IDEAL DE ORGANIZACIONES DEL DISTRITO DE JATUN LLACTA JOCK.



## PROYECTO WED

NÚCLEO  
EJECUTOR  
DEL PUENTE  
28 DE JULIO

- Construcción del puente 28 de julio.
- Fiscalización, compra y participación con mano de obra en la construcción del puente.

- Programa destinado a la construcción del puente, fomentando la participación y mano de obra no calificada.
- Es solo temporal.
- Apoyo de Foncodes a través del municipio.

- Jatun llacta jock conocido como cuna de artesanos, fomentando el turismo y aperturando mercados y difundiendo las diversas

- Promoción y difusión de la artesanía en el distrito.
- Buscar mercado

ASOCIACIÓN  
DE  
ARTESANOS

JUNTA  
ADMINISTRADORA  
DEL  
AGUA  
POTABLE

- Administración y distribución del agua.
- org. de faenas y asambleas.
- Cobros, exploraciones y mantenimiento.

- Generar recursos y autonomía.
- Hay agua todo el día.
- Cuidando y controlando la calidad del agua.

- Si no fuera por ellos no tendríamos procesión cada año.

- Fortalecer la fe en el catolicismo.
- Congregar mas hermanos cargadores.
- Org. de la procesión al Señor de los Milagros. .

HERMANDAD  
DE  
CARGADORES  
DEL SELÑOR  
DE LOS  
MILAGROS

## PROYECTO WED

### COMITÉ DE REGANTES

- Administración eficiente y equitativa del agua.
- limpieza de los canales.
- mejoramiento de los sistemas de riego

- Participación general de la población.
- no hay demasiada agua para regar.
- Suficiente agua para el riego

### COMUNIDAD CAMPESINA

- Velar por las laderas, hitos y puntos de su jurisdicción.
- Velar por la forestación del distrito.
- Administrar, coordinar, controlar y distribuir las parcelas para el sembrío de papa.
- Programar faenas y asambleas.
- Cumplir y hacer cumplir las sanciones dentro del estatuto.

- La comunidad como salvaguarda y apoyo a los comuneros.
- los directivos atentos y vigilantes con la distribución de los recursos
- Vocación de trabajo, de servicio a su barrio y altruistas.

### COMITÉ DE BARRIOS

- Organizar a los pobladores de cada barrio.
- Ayuda y coordinación con el presidente de la comunidad.
- distribución de parcelas
- Desarrollo, gestión y búsqueda de presupuesto para obras dentro del barrio.

### SEGURIDAD CIUDADANA

- Velar por la tranquilidad y seguridad de la población de los barrios.
- Vigilantes y alertas para prevenir robos, peleas, violaciones, etc.

- Garantizar seguridad y tranquilidad a la población a diario y en los diversos eventos y acontecimientos que se realizan.

## PROYECTO WED

ONG  
EVERY  
CHILD

- Programa de promoción y defensa de los derechos del niño(a) y adolescentes.
- Promoción y defensa de los derechos del niño y adolescentes en la familia y comunidad.
- Fortalecimiento del sistema legal de protección.

- ayudan en la formación y valores a los hijos.
- Dan trabajo a las madres de familia como promotoras.
- Son pocos los que asisten, pero están satisfechos con el programa.
- Ayuda con donaciones a las escuelas, jardín y biblioteca municipal.

- Atender y ayudar a los niños menores de tres años en educación temprana de manera integral y ayudar en su formación.

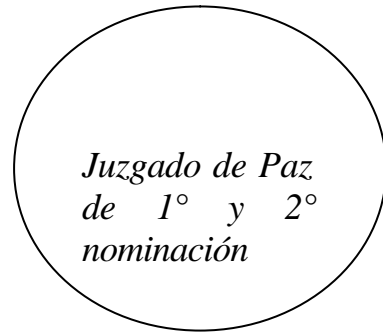
CENTRO DE  
ESTIMULACIÓN  
TEMPRANA

GOBERNACIÓN

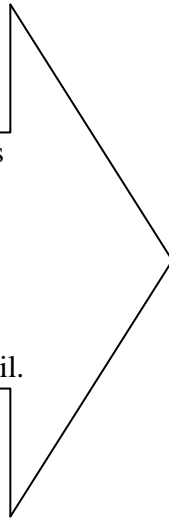
- Representar al Presidente de la República en el área de su jurisdicción.
- Cumplir y hacer cumplir la Constitución, leyes y demás dispositivos legales .
- Velar por el mantenimiento del orden interno con el apoyo de la Policía Nacional, de acuerdo con su Ley Orgánica y Reglamentos.
- Hacer cumplir las sentencias y resoluciones de los tribunales y juzgados a solicitud de estos.

- El gobernador es la autoridad de mayor jerarquía en su jurisdicción.
- Atento con las necesidades y requerimientos de la población..
- Garantizar el ejercicio de las libertades y derechos reconocidos por la Constitución Política del Estado
- Informar a la Subprefectura de las actividades realizadas en su jurisdicción en los campos administrativo, político, social y otros



## PROYECTO WED



- Conocer el orden civil y penal de los procesos cuya competencia les corresponde de acuerdo a ley.
- Cumplir funciones de registro civil.
- Atender los casos de denuncia.
- Velar por la tranquilidad y la paz.
- Participar en eventos de carácter civil.



- La población atendida y algunos casos se logran la conciliación.
- Capacitados y conocedores del código civil y penal.
- Trabajo coordinado con la gobernación.

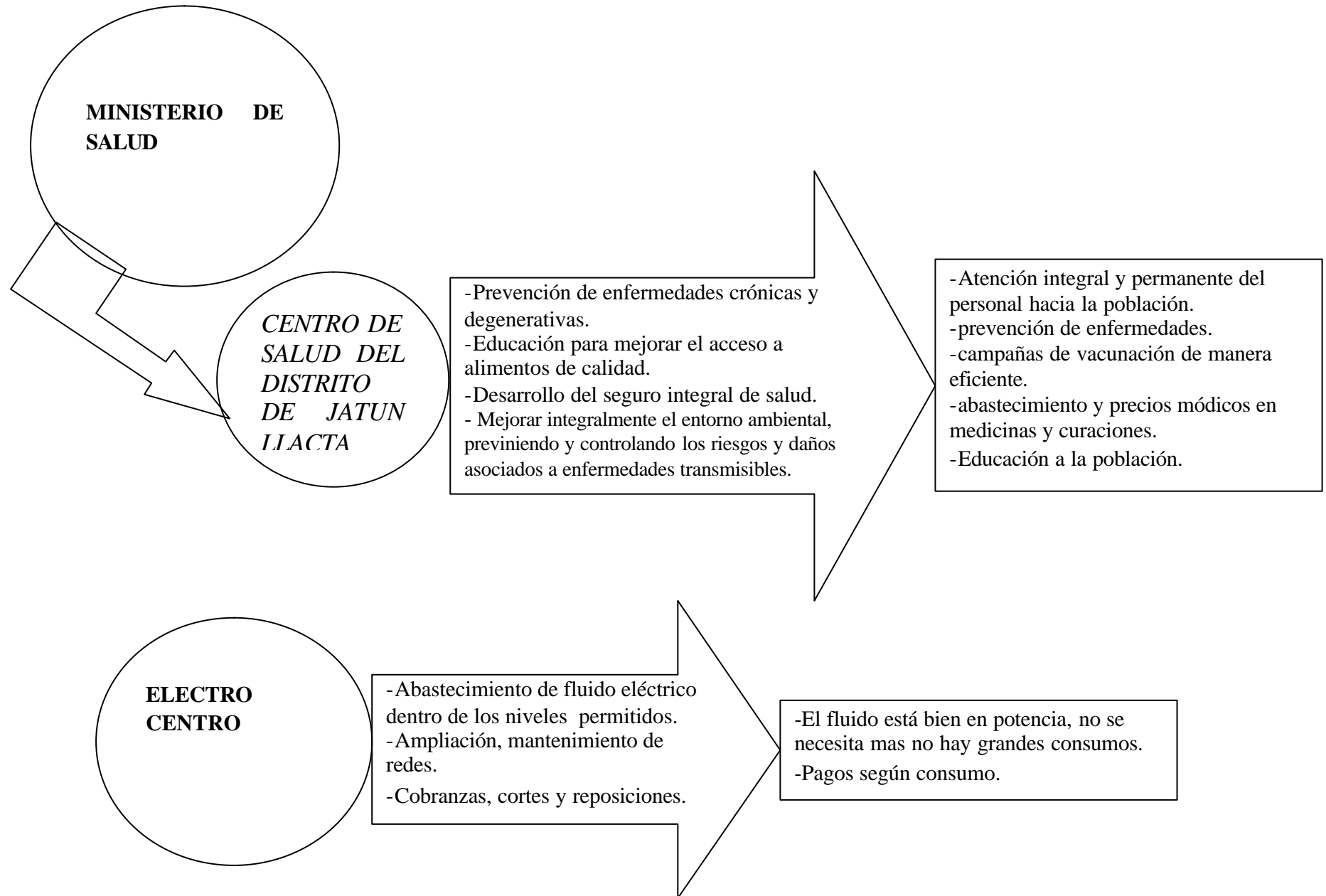


- dotar a los jóvenes de medios educativos suficientes para acceder a la educación Secundaria y Superior, poniendo la tecnología de punta.
- la cultura como el deporte estarán completamente integrados al proceso de educación permanente capaz de acompañar a sus alumnos en la exploración del mundo del conocimiento, ayudándoles a hacerse aptos para seguir aprendiendo siempre, y comunicándoles valores, identidad nacional y creatividad.



- los alumnos preparados con las herramientas técnicas, culturales y con valores para sumir enormes retos que plantea el crecimiento personal y de sociedad.
- Sistema educativo que brinda una información integral y permanente orientada a desarrollar equitativamente las capacidades de todos.

## PROYECTO WED



## PROYECTO WED

**UGEL  
ALFABETIZACION**

- Aprender a leer y escribir para mejorar la calidad de vida de los participantes.
- Alcanzar nuevos conocimientos y comportamientos.
- Realización de talleres.

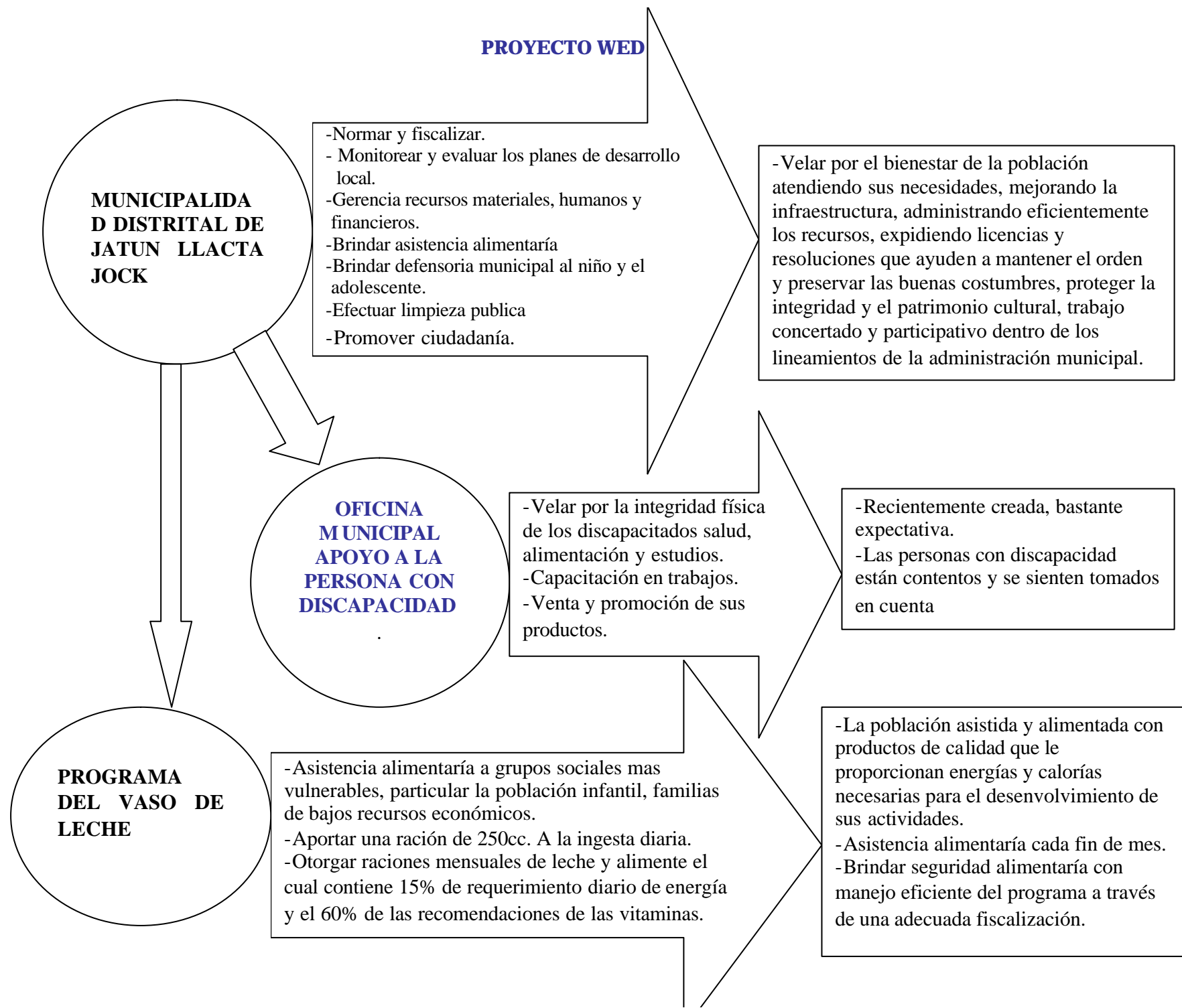
- Población que sabe leer y escribir.
- Transmisión de enseñanza en diversos campos.
- Capacitación en diversas actividades manuales y económicas.
- Apoyo de la Municipalidad.

**CENTRO  
CULTURAL  
JATUN  
LLACTA  
JOCK-  
RESIDENTES**

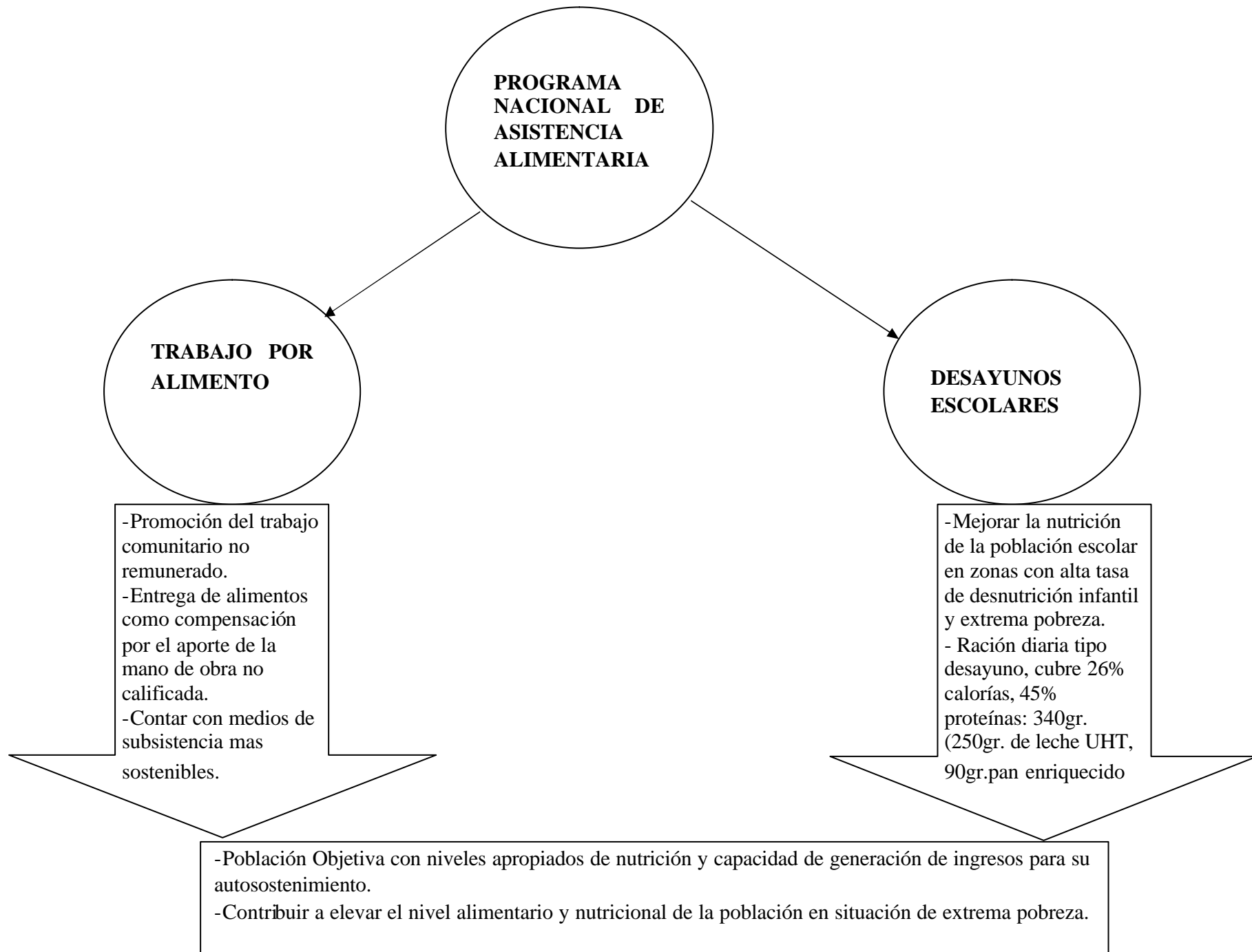
- Apoyo económico a cualquier entidad, colegio, municipio, cementerio, emergencias.
- Vigilancia de las autoridades.
- Capacitaciones.

- Apoyo decidido y desinteresado para el mejoramiento del distrito en sus diversos aspectos, promoviendo y difundiendo sus costumbres y tradiciones y generando nexos de comunicación.



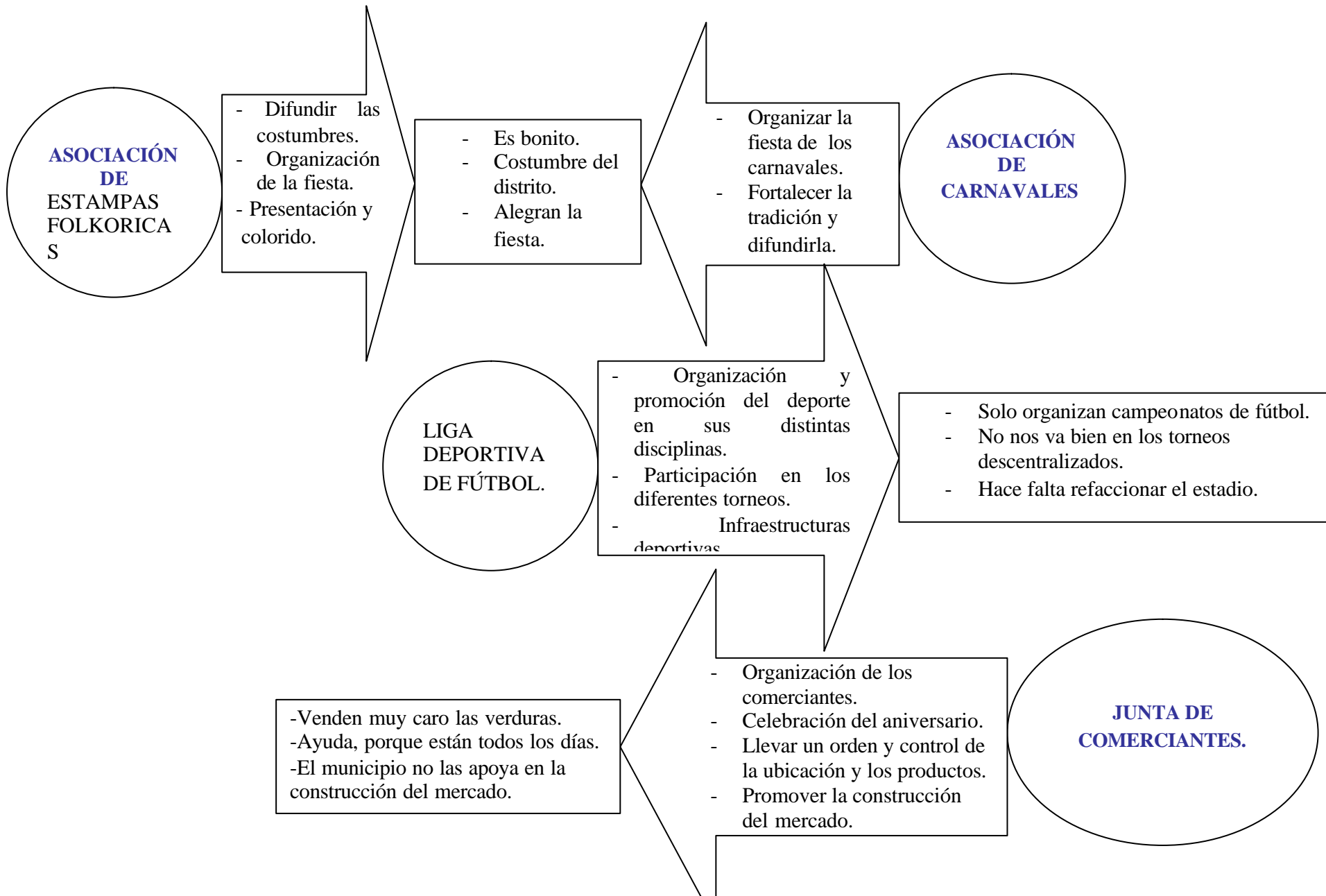


## PROYECTO WED



## PROYECTO WED

### FLUJOGRAMA REAL DE ORGANIZACIONES DEL DISTRITO DE JATUN LLACTA JOCK.



## PROYECTO WED

NÚCLEO  
EJECUTOR  
DEL PUENTE  
28 DE JULIO

- Construcción del puente 28 de julio.
- Fiscalización, compra y participación con mano de obra en la construcción del puente.

- No ha y dinero.
- Desde abril están con está construcción.
- No hay avances.

ASOCIACIÓN  
DE  
ARTESANOS

- No hacen nada.
- trabajan de forma individual.
- No existe difusión ni promoción.

- Promoción y difusión de la artesanía en el distrito.
- Buscar mercado

JUNTA  
ADMINISTRADORA DEL  
AGUA  
POTABLE

- Administración y distribución del agua.
- org. de faenas y asambleas.
- Cobros, exploraciones y mantenimiento.

- No hay recursos.
- Hay agua todo el día.
- Demasiado clorada.

HERMANDAD  
DE  
CARGADORES  
DEL SEÑOR  
DE LOS  
MILAGROS

- Si no fuera por ellos no tendríamos procesión cada año.

- Fortalecer la fe en el catolicismo.
- Congregar mas hermanos cargadores.
- Org. de la procesión al Señor de los Milagros. .

## PROYECTO WED

COMITÉ DE  
REGANTES

- Administración eficiente y equitativa del agua.
- limpieza de los canales.
- mejoramiento de los sistemas de riego

- solo unos cuantos se benefician.
- no hay demasiada agua para regar.

COMUNIDAD  
CAMPELINA

- Velar por las laderas, hitos y puntos de su jurisdicción.
- Velar por la forestación del distrito.
- Administrar, coordinar, controlar y distribuir las parcelas para el sembrío de papa.
- Programar faenas y asambleas.
- Cumplir y hacer cumplir las sanciones dentro del estatuto.

- Es mucho sacrificio y poco beneficio.
- los directivos no cumplen
- Esta envueltos en casos de corrupción.
- Déspotas, autoritarios, dejados.
- No quieren ser altruistas.

COMITÉ DE  
BARRIOS

- Organizar a los pobladores de cada barrio.
- Ayuda y coordinación con el presidente de la comunidad.
- distribución de parcelas
- Desarrollo, gestión y búsqueda de presupuesto para obras dentro del barrio.

SEGURIDAD  
CIUDADANA

- Velar por la tranquilidad y seguridad de la población de los barrios.
- Vigilantes y alertas para prevenir robos, peleas, violaciones, etc.

- Es una buena intención, pero no funciona como debe ser.
- Solo tienen chalecos y lo usaron en la fiesta del 23 de agosto.
- Solo funciona en un sector.

## PROYECTO WED

ONG  
EVERY  
CHILD

- Programa de promoción y defensa de los derechos del niño(a) y adolescentes.
- Promoción y defensa de los derechos del niño y adolescentes en la familia y comunidad.
- Fortalecimiento del sistema legal de protección.

- ayudan en la formación y valores a los hijos.
- Dan trabajo a las madres de familia como promotoras.
- Son pocos los que asisten, pero están satisfechos con el programa.
- Ayuda con donaciones a las escuelas, jardín y biblioteca municipal..

- Atender y ayudar a los niños menores de tres años en educación temprana de manera integral y ayudar en su formación.

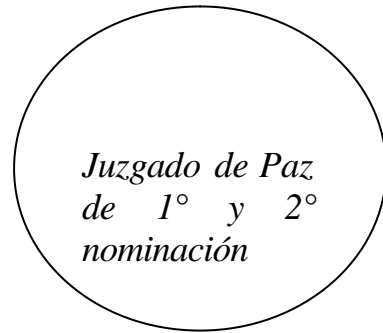
CENTRO DE  
ESTIMULACIÓN  
TEMPRANA

GOBERNACIÓN

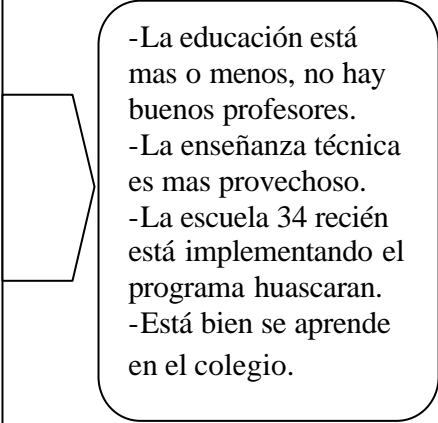
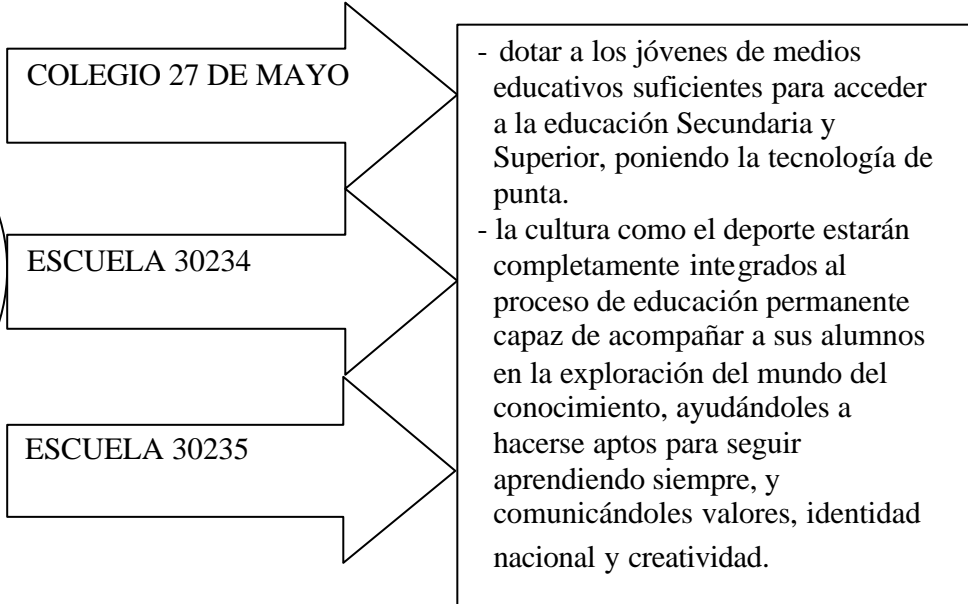
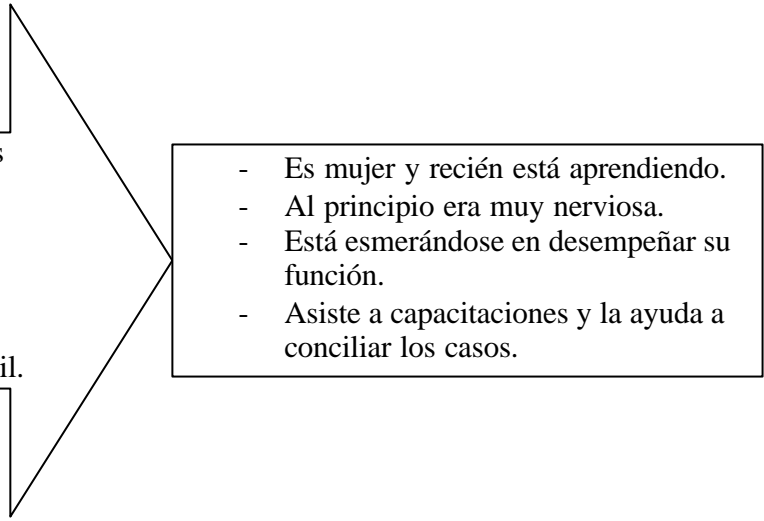
- Representar al Presidente de la República en el área de su jurisdicción.
- Cumplir y hacer cumplir la Constitución, leyes y demás dispositivos legales .
- Velar por el mantenimiento del orden interno con el apoyo de la Policía Nacional, de acuerdo con su Ley Orgánica y Reglamentos.
- Hacer cumplir las sentencias y resoluciones de los tribunales y juzgados a solicitud de estos.

- El gobernador fue elegido porque es del partido de gobierno.
- no cumple sus funciones.
- Nunca está cuando lo necesitan.
- Solo se ve al teniente gobernador para arriba y abajo.

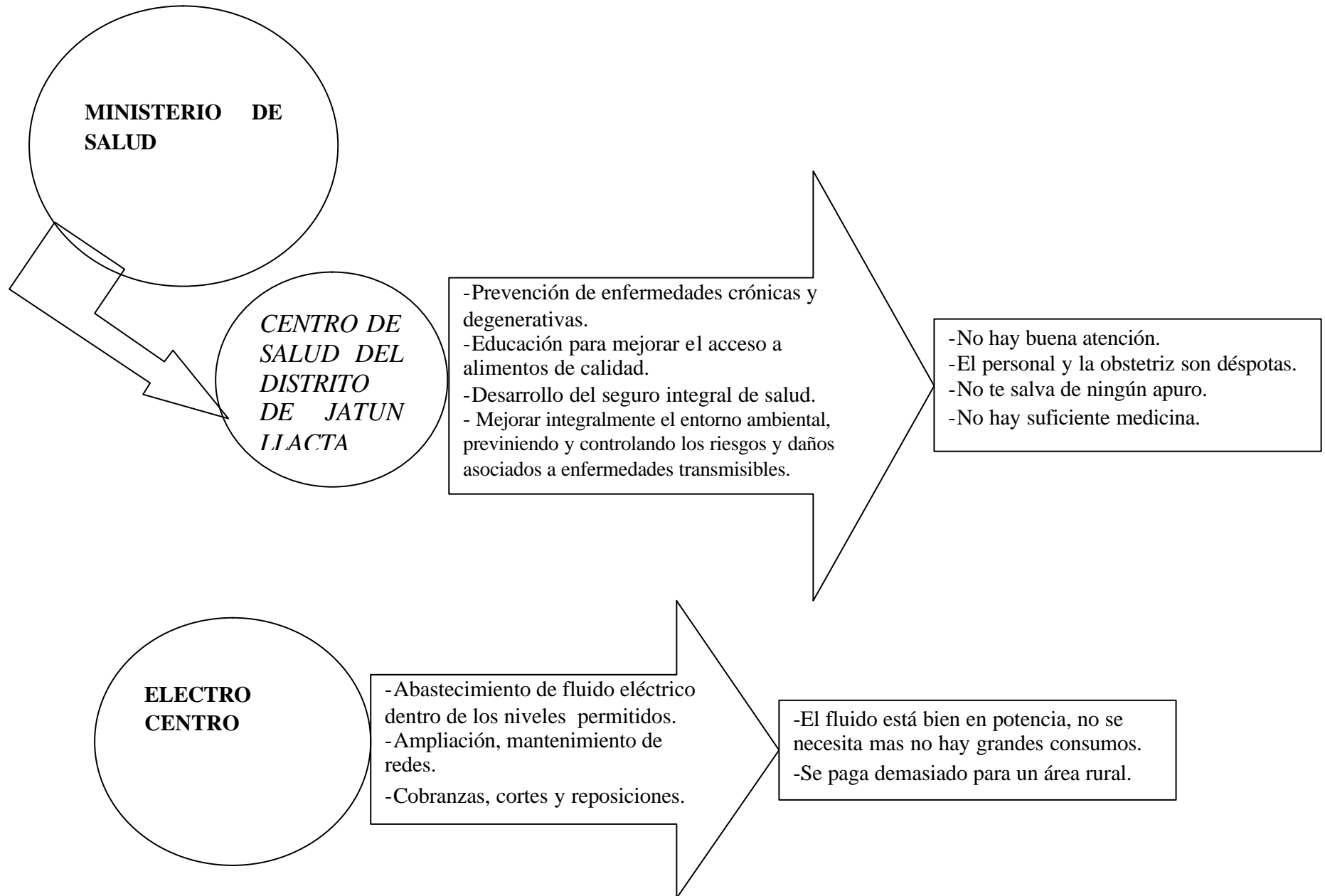
## PROYECTO WED



- Conocer el orden civil y penal de los procesos cuya competencia les corresponde de acuerdo a ley.
- Cumplir funciones de registro civil.
- Atender los casos de denuncia.
- Velar por la tranquilidad y la paz.
- Participar en eventos de carácter civil.



## PROYECTO WED





## PROYECTO WED

**UGEL  
ALFABETIZACION**

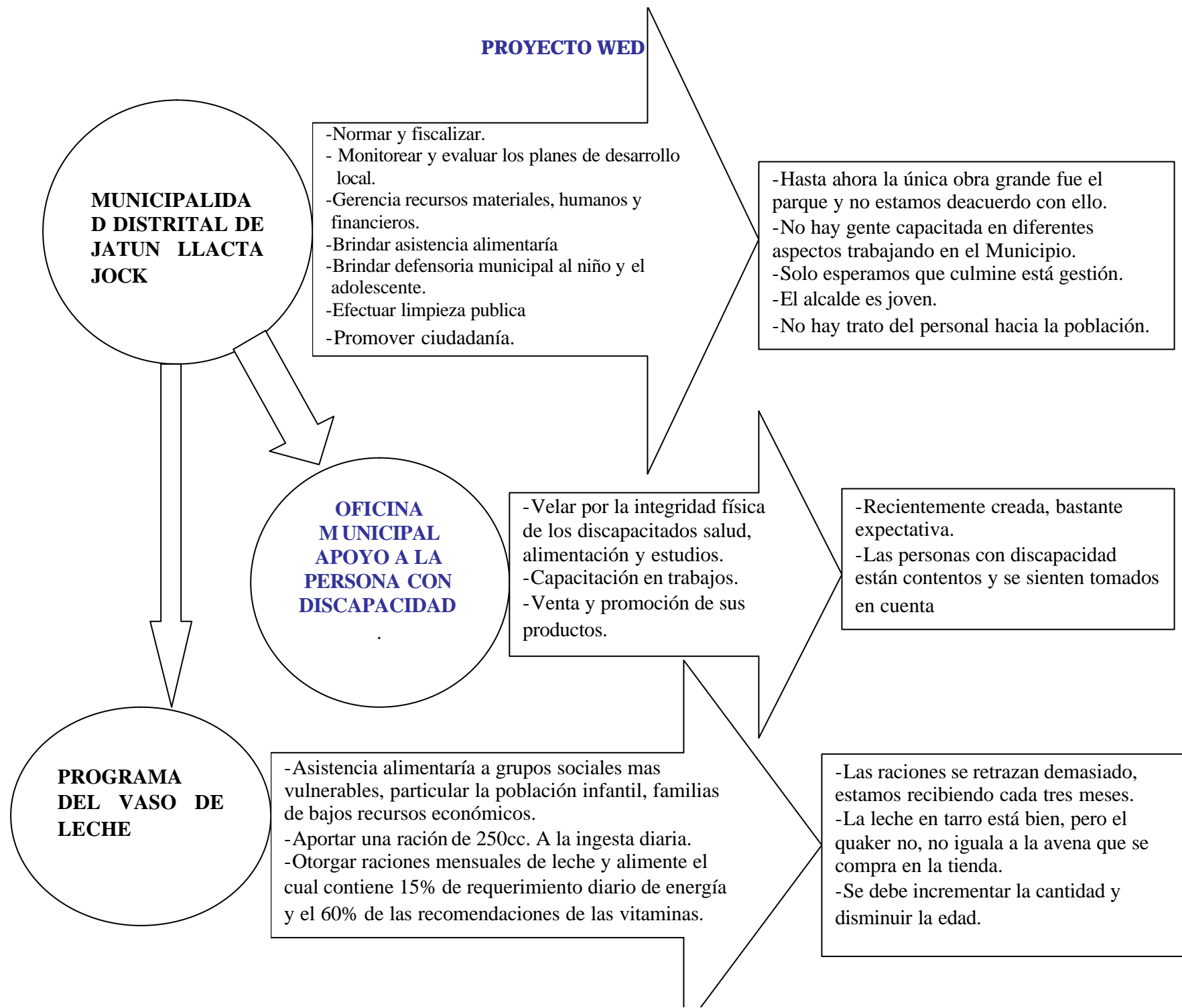
- Aprender a leer y escribir para mejorar la calidad de vida de los participantes.
- Alcanzar nuevos conocimientos y comportamientos.
- Realización de talleres.

- Recursos económicos ilimitados.
- No disponen de tiempo los participantes.
- Falta de interés.
- Algunos ya escriben y leen.

**CENTRO  
CULTURAL  
JATUN  
LLACTA  
JOCK-  
RESIDENTES**

- Apoyo económico a cualquier entidad, colegio, municipio, cementerio, emergencias.
- Vigilancia de las autoridades.
- Capacitaciones.

- El apoyo no es frecuente.
- La representante en el distrito no es tomada en cuenta.
- El mayor apoyo fue en la escuela.



## PROYECTO WED

**PROGRAMA  
NACIONAL DE  
ASISTENCIA  
ALIMENTARIA**

**TRABAJO POR  
ALIMENTO**

-Promoción del trabajo comunitario no remunerado.  
-Entrega de alimentos como compensación por el aporte de la mano de obra no calificada.  
-Contar con medios de subsistencia mas sostenibles.

-Por el trabajo pagan 10 nuevos soles diarios.  
-Son en su mayoría mujeres las que trabajan.  
-Solo es temporal eso es lo malo.

**DESAYUNOS  
ESCOLARES**

-Mejorar la nutrición de la población escolar en zonas con alta tasa de desnutrición infantil y extrema pobreza.  
- Ración diaria tipo desayuno, cubre 26% calorías, 45% proteínas: 340gr.  
(250gr. de leche UHT, 90gr.pan enriquecido)

-Ahora la leche les gusta a los niños, antes les enfermaba del estomago.  
-El desayuno los alimenta pero solo para llenar el estomago.  
-El desayuno si está bien, te da energías eso depende de cómo educan a sus hijos que solo quieren golosinas.

## **PROYECTO WED**

## **PROYECTO WED**